



Consiglio regionale della Calabria

DOSSIER

PL n. 359/10

di iniziativa della Giunta regionale recante:

"Procedure per la denuncia, il deposito e l'autorizzazione di interventi di carattere strutturale e per la pianificazione territoriale in prospettiva sismica"
(Deliberazione di Giunta n. 321 del 30/7/2018);

DATI DELL'ITER

NUMERO DEL REGISTRO DEI PROVVEDIMENTI	
DATA DI PRESENTAZIONE ALLA SEGRETERIA DELL'ASSEMBLEA	31/7/2018
DATA DI ASSEGNAZIONE ALLA COMMISSIONE	1/8/2018
COMUNICAZIONE IN CONSIGLIO	
SEDE	MERITO
PARERE PREVISTO	Il Comm.
NUMERO ARTICOLI	

Testo del Provvedimento

Proposta di legge n. 359 - 10[^] pag. 3

Normativa nazionale

DPR 6 giugno 2001 n 380 pag. 21

D.M. 17 gennaio 2018 pag. 36

Circolare MIT n 617 del 02 febbraio 2009 pag. 39

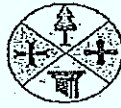
Normativa regionale

Calabria - Legge regionale 31 dicembre 2015, n. 37 pag. 46

Regione Calabria - Legge n 19-2002 pag. 52

Calabria - Regolamento regionale 10 agosto 2017, n. 15 pag. 123

PROPOSTA DI LEGGE

4^A COMM. CONSILIAREN.ro 359/10^a2^A COMM. CONSILIAREREGIONE CALABRIA
GIUNTA REGIONALEConsiglio Regionale della Calabria
PROTOCOLLO GENERALE
Prot. n. 34427 del 31/7/2018
Classificazione 1.15.1Deliberazione n. 321 della seduta del 30 LUG. 2018

Oggetto: Proposta modifica della legge regionale n. 37 del 31 dicembre 2015 recante
"Procedure per la denuncia, il deposito e l'autorizzazione di interventi di carattere
strutturale e per la pianificazione territoriale in prospettiva sismica".

Presidente o Assessore/i Proponenti: _____ (timbro e firma) Prof. Roberto Musmanno
Assessore

Relatore (se diverso dal proponente): _____ (timbro e firma)

Dirigente/i Generale/i: _____ (timbro e firma) DIRIGENTE GENERALE IL DIRIGENTE

Dirigente/i Settore/i: _____ (timbro e firma) Ing. Luigi Zinno Ing. Mario Buttiglieri

Alla trattazione dell'argomento in oggetto partecipano:

		Giunta	Presente	Assente
1	Gerardo Mario Oliverio	Presidente	X	
2	Francesco Russo	Vice Presidente		X
3	Maria Francesca Corigliano	Componente		X
4	Mariateresa Fragomeni	Componente	X	
5	Roberto Musmanno	Componente	X	
6	Antonella Rizzo	Componente	X	
7	Franco Rossi	Componente	X	
8	Angela Robbe	Componente		X

Assiste il Segretario Generale della Giunta Regionale.

La delibera si compone di n. 4 pagine compreso il frontespizio e di n. 3 allegati.

Si conferma la completezza
Assistenziale del ponte promissivo

IL DIRIGENTE GENERALE REGGENTE
(Dott. Filippo De Celio)

LA GIUNTA REGIONALE

VISTI:

- la Legge n. 64 del 02.02.1974 s.m.i.;
- il D.P.R. n. 380 del 06 giugno 2001;
- la Circolare C.S.LL.PP. n. 617 del 02 febbraio 2009;
- le Norme Tecniche sulle Costruzioni anno 2018;
- la Legge Regionale n. 37 del 28 dicembre 2015 recante *"Procedure per la denuncia, il deposito e l'autorizzazione di interventi di carattere strutturale e per la pianificazione territoriale in prospettiva sismica"*;
- il Regolamento Regionale n. 15 del 29 novembre 2016 s.m.i. recante *"attuazione della L.R. n. 37/2015"* successivamente modificato e sostituito dal R.R. n. 15/2017;

PREMESSO:

- o che la Legge Regionale n. 37 del 28 dicembre 2015 disciplina le procedure per la trasmissione e l'istruttoria dei progetti e degli atti amministrativi inerenti l'applicazione della normativa sismica;
- o che la medesima legge ha introdotto, tra l'altro, un sistema informatico di trasmissione dei progetti, nonché degli atti amministrativi ad essi connessi, escludendo la trasmissione cartacea;
- o che, stante quanto sopra, anche l'istruttoria da parte degli Uffici regionali preposti, il rilascio dei pareri e quant'altro attinente la pratica avviene in forma telematica con firma digitale;
- o che la Piattaforma SISMI.CA. supporta le *"Procedure per la denuncia e l'autorizzazione di interventi di carattere strutturale e per la pianificazione territoriale in prospettiva sismica"*, di cui alla legge regionale n. 37 del 28 dicembre 2015;
- o che, in sostanza, la piattaforma supporta i funzionari regionali dei Settori preposti (ex Genio Civile) nell'esaminare i progetti di strutture di ogni genere, da un punto di vista dell'applicazione delle normative sismiche;
- o che la legge regionale n. 37 del 31.12.2015 all'art. 17 comma 1 demandava alla Giunta Regionale l'emanazione del relativo Regolamento attuativo e degli eventuali allegati tecnici;
- o che il Regolamento e i relativi Allegati Tecnici sono stati, nell'ambito di una fattiva e consueta collaborazione, oggetto di preventiva concertazione con gli Ordini Professionali;
- o che il sopra citato Regolamento comprensivo degli Allegati Tecnici 1 e 2 è stato approvato con DPGR numero 15 del 29 novembre 2016, poi modificato e sostituito dal R.R. n. 15/2017;
- o che la legge regionale n. 37/2015 e il relativo regolamento sono entrati in vigore con decorrenza il 01 gennaio 2017, con contemporanea, operatività della piattaforma informatica SISMI.CA;
- o che, nella applicazione concreta della piattaforma, si sono manifestate alcune criticità e difficoltà interpretative in alcuni aspetti procedurali/tecnici;
- o che a tali criticità si è aggiunta l'entrata in vigore, a decorrere da marzo 2018, delle nuove Norme Tecniche sulle Costruzioni (NTC 2018), a cui occorre adeguare la suddetta piattaforma, programmata ai sensi delle previgenti norme tecniche (NTC 2008);
- o che, al fine di affrontare le problematiche sopra esposte, è stato istituito un Tavolo Tecnico costituito da rappresentanti del Dipartimento Infrastrutture, Lavori Pubblici e Mobilità, dai rappresentanti degli Ordini Professionali della Calabria (Ingegneri, Architetti e geologi) e dell'ANCE Calabria;
- o che tale Tavolo Tecnico, istituito con delibera G.R. n. 316 del 14.07.2017, aveva concluso i propri lavori in data 24 ottobre 2017, giusto verbale conclusivo n. 9;
- o che in data 13 aprile 2018 si è manifestata la necessità di dovere riconvocare il Tavolo Tecnico al fine di redimere ulteriori e sopravvenute criticità tecniche/normative legate anche alla riforma e implementazione della piattaforma informatica;
- o che lo stesso Tavolo Tecnico, recependo le esigenze manifestate dai soggetti interessati, ha, tra l'altro, proposto di regolamentare le modalità di presentazione e di istruttoria per l'esame dei

progetti da autorizzare ai sensi della normativa sismica, al fine di definire le responsabilità, garantendo l'uniformità del procedimento per i diversi settori regionali coinvolti e riducendone i dubbi interpretativi nell'applicazione della norma;

- o che, nel contempo, si è ritenuto di operare una semplificazione e ottimizzazione della piattaforma informatica anche per allineare la stessa a quanto è oggetto della regolamentazione riportata al punto precedente;

TENUTO CONTO:

- o che, per quanto sopra, con la presente proposta legislativa si intende, tra l'altro, definire le modalità di istruttoria e, di conseguenza, la responsabilità dei Settori Regionali preposti, con l'esplicitazione dei controlli e delle verifiche tecniche formali e sostanziali dovuti, nel rispetto dei livelli di sicurezza delle opere da realizzare;
- o che, nel rispetto delle norme di legge, si produrranno semplificazioni/ottimizzazioni/adeguamenti della piattaforma informatica, i cui dettagli saranno oggetto del successivo Regolamento di Attuazione;

CONSIDERATO che, per le motivazioni sopra esposte, occorre proporre la modifica della legge regionale n. 37 del 31 dicembre 2015 per come da allegato alla presente delibera e per come condiviso dall'istituto Tavolo Tecnico di cui al verbale n. 10 del 23 luglio 2018;

PRESO ATTO

- o che il Dirigente Generale ed il Dirigente di Settore del Dipartimento proponente attestano che l'istruttoria è completa e che sono acquisiti tutti gli atti e i documenti previsti dalle disposizioni di legge e di regolamento che disciplinano la materia;
- o che il Dirigente Generale ed il Dirigente di Settore del Dipartimento proponente ai sensi dell'art. 28 comma 2 lettera a e dell'art. 30 comma 1 lettera a della legge regionale 13 maggio 1996 n. 7, sulla scorta dell'istruttoria effettuata, attestano la regolarità amministrativa, nonché la legittimità della deliberazione e la sua conformità alle disposizioni di legge e di regolamento comunitarie, nazionali e regionali, ai sensi della normativa vigente e del disciplinare dei lavori di Giunta approvato con D.G.R. n. 336/2016;
- o che il Dirigente Generale ed il Dirigente di settore del Dipartimento proponente attestano che il presente provvedimento non comporta nuovi o ulteriori oneri a carico del bilancio annuale e/o pluriennale regionale;

EVIDENZIATO che l'articolato di cui al suindicato disegno di legge è stato redatto con il supporto del Settore "Ufficio legislativo", nell'ambito dell'attività di assistenza tecnico-giuridica svolta dal Settore medesimo in favore dei dipartimenti nella redazione dei testi normativi;

TUTTO CIO' CONSIDERATO, SU PROPOSTA dell'Assessore competente, Prof. Roberto MUSMANNO, a voti unanimi,

DELIBERA


sulla base di quanto sopra esposto che forma parte integrante e sostanziale del presente atto, e per le motivazioni ivi riportate:

Art.1) di approvare l'allegata proposta di legge di "modifica della legge regionale n. 37 del 31 dicembre 2015" recante "*Procedure per la denuncia, il deposito e l'autorizzazione di interventi di carattere strutturale e per la pianificazione territoriale in prospettiva sismica*".


Art.2) di richiedere al Consiglio Regionale l'esame urgente della proposta di legge ai sensi dell'art. 39 della legge regionale 19. Ottobre 2004 n. 25 (Statuto Regionale).

Art.3) di disporre la pubblicazione in formato aperto del provvedimento sul BURC ai sensi della legge regionale 6 aprile 2011 n. 11 e la contestuale pubblicazione in formato aperto sul sito istituzionale della Regione, ai sensi del D.lgs. 14.03. 2013, n. 33. e nel rispetto delle disposizioni del D.lgs 30 giugno 2003 n. 196 a cura del Dirigente Generale del Dipartimento proponente.

IL SEGRETARIO GENERALE



IL PRESIDENTE



Del che è redatto processo verbale che, letto e confermato, viene sottoscritto come segue:
Il Verbalizzante

Si attesta che copia conforme della presente deliberazione è stata trasmessa in data 31 LUG 2018 al Dipartimento interessato al Consiglio Regionale

L'impiegato addetto

ALLEGATO "A" ALLA DELIBERAZIONE DELLA GIUNTA REGIONALE N. 321 DEL 30 LUG 2018

Disegno di legge: <<Modifiche della legge regionale 31 dicembre 2015, n. 37>>.

Articolo 1*(Disposizioni generali di coordinamento)*

1. Fermo quanto disposto dagli articoli da 2 a 10, la parola <<Servizio>>, dovunque ricorrente nelle seguenti disposizioni della legge regionale 31 dicembre 2015, n. 37, è sostituita dalla parola <<Settore>>:

- a) articolo 3, comma 3;
- b) articolo 4, commi 3, 5, 6 e 7;
- c) articolo 7, comma 1;
- d) articolo 8, commi 1 e 2;
- e) articolo 9, comma 2;
- f) articolo 10, comma 1;
- g) articolo 11, commi 5;
- h) articolo 12, comma 2;
- i) articolo 15, comma 1 e 4;
- l) articolo 16, comma 1.

Articolo 2*(Modifiche all'articolo 2 della legge regionale 31 dicembre 2015, n. 37)*

1. Nel comma 1 dell'articolo 2 della legge regionale 31 dicembre 2015, n. 37, le parole da <<nei successivi>> e fino a <<costruzioni>> sono sostituite dalle seguenti: <<nelle norme tecniche per le costruzioni previste dall'articolo 52 del D.P.R. 6 giugno 2001, n. 380>>.

Articolo 3*(Modifiche all'articolo 3 della legge regionale 31 dicembre 2015, n. 37)*

1. L'articolo 3 della legge regionale 31 dicembre 2015, n. 37, è così modificato:

- a) nel comma 5 le parole da <<emanate>> e fino a <<CE>> sono sostituite dalle seguenti: <<per le costruzioni previste dall'articolo 52 del D.P.R. 6 giugno 2001, n. 380, e, nel caso di opere pubbliche, dalla normativa europea e statale in materia di contratti pubblici.>>;
- b) nel comma 6 le parole da <<nel capitolo>> e fino a <<2009>> sono sostituite dalle seguenti: <<nelle norme tecniche per le costruzioni previste dall'articolo 52 del D.P.R. 6 giugno 2001, n. 380>>.

Articolo 4*(Modifiche all'articolo 4 della legge regionale 31 dicembre 2015, n. 37)*

1. L'articolo 4 della legge regionale 31 dicembre 2015, n. 37, è così modificato:

- a) nel comma 2 le parole da <<Ogni>> e fino a <<architettonica>> sono sostituite dalle seguenti: <<Salvo quanto previsto al comma 2bis, ogni modifica strutturale>>;
- b) dopo il comma 2 è inserito il seguente:
<<2 bis. Le varianti che non comportano modifiche strutturali significative sono definite e disciplinate nel regolamento di cui al comma 2.>>;
- c) nel comma 6 dopo la parola <<o>> sono aggiunte le seguenti: <<gli estremi>>.

Articolo 5*(Modifiche all'articolo 5 della legge regionale 31 dicembre 2015, n. 37)*

1. L'articolo 5 della legge regionale 31 dicembre 2015, n. 37, è così modificato:

- a) nel comma 1 le parole da <<e delle altre>> fino a <<integrazioni>> sono sostituite dalle seguenti: <<della normativa europea e statale in materia di contratti pubblici, delle norme tecniche per le costruzioni previste dall'articolo 52 del D.P.R. 6 giugno 2001, n. 380>>;
- b) nel comma 2 le parole da <<e dei>> fino a <<tecniche>> sono sostituite dalle seguenti: <<alla normativa europea e statale in materia di contratti pubblici e alle norme tecniche per le costruzioni previste dall'articolo 52 del D.P.R. 6 giugno 2001, n. 380,>>.

Articolo 6

(Modifiche all'articolo 6 della legge regionale 31 dicembre 2015, n. 37)

1. L'articolo 6 della legge regionale 31 dicembre 2015, n. 37, è così modificato:

a) nel comma 2 le parole da <<di tale>> fino a <<tali>> sono sostituite dalle seguenti: <<della piattaforma garantisce l'uniformità della valutazione. I suddetti dati trasferiti dai progettisti mediante la piattaforma consentono, inoltre, ai fini della verifica,>>;

b) il comma 3 è sostituito dai seguenti:

<< 3. Nella valutazione del progetto, al fine del rilascio dell'atto autorizzativo, o di diniego, ai sensi della normativa simica, il competente Settore tecnico regionale effettua, con le modalità definite nel regolamento di attuazione della presente legge, anche con l'ausilio della piattaforma informatica di cui all'articolo 1, le seguenti verifiche:

a) verifica in ordine alla completezza e regolarità formale del progetto esecutivo, relativamente alla:

- 1) completezza e regolarità della documentazione amministrativa, dell'istanza e delle dichiarazioni;
- 2) presenza della certificazione resa dal progettista strutturale per come disposto dall'articolo 5, comma 3, per gli interventi di sopraelevazione di cui all'articolo 90 del D.P.R. 6 giugno 2001, n. 380;
- 3) corretta valutazione e versamento del contributo di istruttoria;
- 4) presenza e completezza delle relazioni e degli elaborati del progetto;
- 5) regolarità della sottoscrizione degli elaborati tecnici da parte dei professionisti coinvolti nel procedimento e dell'esecutore se individuato;
- 6) scheda di sintesi riportante i dati, previsti nel regolamento attuativo, inseriti nella piattaforma di cui all'articolo 1;

b) verifica sostanziale in ordine alla conformità del progetto alle vigenti norme tecniche per le costruzioni, relativamente alla:

- 1) coerenza del progetto architettonico con il progetto strutturale;
- 2) coerenza tra la tipologia di intervento dichiarata nell'istanza e gli elaborati progettuali;
- 3) coerenza, per le costruzioni esistenti, del livello di conoscenza considerato nel calcolo con il rilievo geometrico-strutturale e le indagini sui materiali;
- 4) completezza e adeguatezza del progetto a rappresentare gli interventi strutturali;
- 5) congruità con la normativa vigente dei parametri inseriti dal progettista strutturale nella piattaforma di cui all'articolo 1, per come specificato nel regolamento;
- 6) relazione di calcolo redatta secondo le modalità definite dalle norme tecniche per le costruzioni previste dall'articolo 52 del D.P.R. 6 giugno 2001, n. 380, e in particolare al punto 10.2 delle norme tecniche per le costruzioni approvate con DM 17 gennaio 2018;
- 7) adeguatezza delle prove sui materiali e sulle strutture, e delle indagini sui terreni.

3bis. Il progettista resta comunque responsabile dell'intera progettazione strutturale.

3ter. Le verifiche di cui al comma 3 non riguardano:

a) la progettazione di impianti e macchinari regolata da specifiche normative di settore;

b) la progettazione degli elementi non strutturali e degli impianti, salvo le eventuali interazioni con le strutture, ove la progettazione debba tenerne conto;

c) valutazioni sull'appropriatezza delle scelte progettuali compiute dal progettista.

3quater. Nell'ambito delle verifiche di cui al comma 3 il Settore tecnico regionale competente non ha l'obbligo di effettuare l'esame dei tabulati numerici allegati alla relazione di calcolo strutturale.>>;

e) il comma 4 è sostituito dal seguente:

<<4. L'atto autorizzativo, o di diniego, è rilasciato dal competente Settore tecnico regionale all'esito delle verifiche di cui al comma 3.>>

Articolo 7

(Modifiche all'articolo 8 della legge regionale 31 dicembre 2015, n. 37)

1. Nel comma 1 dell'articolo 8 della legge regionale 31 dicembre 2015, n. 37, le parole <<in materia>> sono sostituite dalle seguenti: <<per le costruzioni previste dall'articolo 52 del D.P.R. 6 giugno 2001, n. 380, e dal regolamento di attuazione>>.

Articolo 8

(Modifiche all'articolo 9 della legge regionale 31 dicembre 2015, n. 37)

1. Nel comma 1 dell'articolo 9 della legge regionale 31 dicembre 2015, n. 37, le parole da <<anche>> fino a <<2008>> sono sostituite dalle seguenti: <<per le opere previste dall'articolo 67 del D.P.R. 6 giugno 2001, n. 380, nonché dalle norme tecniche per le costruzioni di cui all'articolo 52 del medesimo D.P.R.>>.

Articolo 9

(Modifiche all'articolo 11 della legge regionale 31 dicembre 2015, n. 37)

1. L'articolo 11 della legge regionale 31 dicembre 2015, n. 37, è così modificato:

- a) nel comma 3 le parole <<nel proprio certificato di collaudo>> sono sostituite dalle seguenti: <<per come stabilito dal regolamento di attuazione,>>;
- b) nei commi 4 e 5 le parole <<NTC 2008>>, dovunque ricorrenti, sono sostituite dalle seguenti: <<norme tecniche per le costruzioni previste dall'articolo 52 del D.P.R. 6 giugno 2001, n. 380,>>.

Articolo 10

(Modifiche all'articolo 13 della legge regionale 31 dicembre 2015, n. 37)

1. Nel comma 1 dell'articolo 13 della legge regionale 31 dicembre 2015, n. 37, dopo la parola <<9>> sono inserite le seguenti: <<e dell'attestazione di rispondenza di cui al comma 3 dell'articolo 11>>.

Articolo 11

(Norma transitoria)

1. Fermo restando quanto previsto dall'articolo 1, le disposizioni della presente legge si applicano alle opere per le quali la denuncia di cui all'articolo 3, comma 1, è acquisita al protocollo della Regione successivamente all'entrata in vigore della stessa.

Articolo 12

(Clausola di invarianza finanziaria)

1. Dall'attuazione della presente legge non derivano nuovi o maggiori oneri a carico del bilancio regionale.

Articolo 13

(Entrata in vigore)

1. La presente legge entra in vigore il sessantesimo giorno successivo a quello della sua pubblicazione nel Bollettino Ufficiale della Regione.





Regione Calabria

allegato alla deliberazione
n° 324 del 30 LUG. 2018

PROPOSTA LEGISLATIVA D'INIZIATIVA DELLA GIUNTA REGIONALE

Oggetto: "modifica della legge regionale n. 37 del 31 dicembre 2015" recante:
"Procedure per la denuncia, il deposito e l'autorizzazione di interventi di carattere strutturale e per la pianificazione territoriale in prospettiva sismica".

RELAZIONE DESCRITTIVA (Art. 39 Statuto della Regione Calabria)

Riferimenti normativi

- a) VISTI
- b) la Legge n. 64 del 02.02.1974 s.m.i.
- c) il D.P.R. n. 380 del 06 giugno 2001;
- d) le NTC 2008 e Circolare C.S.LL.PP. n. 617 del 02 febbraio 2009;
- e) le NTC 2018;
- f) la Legge Regionale n. 37 del 28 dicembre 2015 recante *"Procedure per la denuncia, il deposito e l'autorizzazione di interventi di carattere strutturale e per la pianificazione territoriale in prospettiva sismica"*;
- g) il Regolamento Regionale n. 15 del 29 novembre 2016 così come modificato e sostituito dal R.R. n. 15/2017 s.m.i. recante "attuazione della L.R. n. 37/2015".

Tipologia della proposta di legge

La legge Legge Regionale n. 37 del 28 dicembre 2015 disciplina le procedure per la trasmissione e l'istruttoria dei progetti e degli atti amministrativi inerenti l'applicazione della normativa sismica. La medesima legge ha introdotto, tra l'altro, un sistema informatico di trasmissione dei progetti, nonché degli atti amministrativi ad essi connessi, escludendo la trasmissione cartacea. Stante quanto sopra anche l'istruttoria da parte degli Uffici regionali preposti, il rilascio dei pareri e

quant'altro attinente la pratica avviene in forma telematica con firma digitale.

La Piattaforma SISMI.CA supporta le "Procedure per la denuncia e l'autorizzazione di interventi di carattere strutturale e per la pianificazione territoriale in prospettiva sismica" di cui alla legge regionale n. 37 del 28 dicembre 2015.

In sostanza il software supporta i funzionari regionali dei Settori preposti (ex Genio Civile) nell'esaminare i progetti di strutture di ogni genere da un punto di vista dell'applicazione delle normative sismiche.

La legge regionale n. 37 del 31.12.2015 all'art. 17 comma 1 demandava alla giunta regionale l'emanazione del relativo Regolamento attuativo e degli eventuali allegati tecnici.

Il Regolamento e i relativi Allegati Tecnici sono stati, nell'ambito di una fattiva e consueta collaborazione, oggetto di preventiva concertazione con gli Ordini Professionali.

Il sopra citato Regolamento comprensivo degli Allegati Tecnici 1 e 2 è stato approvato con numero 15 del 29 novembre 2016 successivamente modificato e sostituito dal R.R. n.15/2017.

La legge regionale n. 37/2015 e il relativo regolamento sono entrati in vigore con decorrenza il 01 gennaio 2017 e, in contemporanea, è entrata operativa la piattaforma informatica SISMI.CA.

Nell'ambito applicazione concreta della piattaforma, si sono manifestate alcune criticità e difficoltà interpretative in alcuni aspetti procedurali/tecnici.

A tali criticità, si è aggiunta anche l'entrata in vigore, a decorrere da marzo 2018, delle nuove Norme Tecniche a cui la piattaforma non è adeguata in quanto programmata ai sensi delle previgenti NTC 2008.

Al fine di affrontare le problematiche sopra esposte è stato istituito, con delibera G.R. n. 316 del 14.07.2017 un Tavolo Tecnico costituito da rappresentanti del Dipartimento Infrastrutture, LL.PP. e Mobilità, dai rappresentanti degli Ordini Professionali e dell'ANCE Calabria.

Il su citato ha concluso i propri lavori in data 24 ottobre 2017, giusto verbale conclusivo n. 9.

In data 13 aprile 2018 si è manifestata la necessità di dovere riconvocare il Tavolo Tecnico al fine di redimere ulteriori e sopravvenute criticità tecniche/normative legate anche alla riforma e implementazione della piattaforma informatica.

Lo stesso Tavolo Tecnico, recependo le esigenze manifestate dai settori tecnici regionali interessati ha, tra l'altro, proposto di regolamentare il grado di istruttoria a cui si devono attenere i citati Uffici regionali nell'esame dei progetti da autorizzare ai sensi della normativa sismica, al fine di determinare il livello di oggettiva responsabilità e garantire uniformità di procedimento tra i vari uffici regionali coinvolti. Regolamentazione che, oltre tutto, si è ritenuta indifferibile stante la dubbia interpretazione che, anche a livello di normativa nazionale, si è da sempre manifesta circa le effettive responsabilità dell'ufficio nel rilasciare il visto autorizzativo/diniego.

Nel contempo, si è ritenuto di operare una semplificazione e ottimizzazione della piattaforma informatica anche per allinearla la stessa a quanto è oggetto di regolamentazione riportato al punto precedente.

Per quanto sopra, con la presente proposta legislativa si intende, essenzialmente, normare il livello del grado istruttorio e, di conseguenza, quello della responsabilità degli Uffici regionali preposti, senza



Inficiare, comunque, quelle verifiche essenziali e tecnicamente dovute al fine di garantire i giusti livelli di sicurezza delle opere da realizzare.

In definitiva, si tratta di indicare quelle attività istruttorie che, pur consentendo di verificare la conformità dei risultati progettuali con la normativa sismica, non determinerà da parte dell'ufficio preposto confutare le scelte progettuali e/o procedere, nello specifico, a verifiche e validazione richiedenti la rielaborazione dei calcoli o esame di tabulati numerici allegati alla relazione del calcolo strutturale.

Si intende, anche, adeguare la normativa a quelle che saranno le semplificazioni/ottimizzazioni/adeguamenti della piattaforma informatica e i cui dettagli saranno oggetto del successivo Regolamento di Attuazione.

Per le motivazioni sopra esposte, occorre proporre la modifica della legge regionale n. 37 del 31 dicembre 2015 per come da allegato alla presente delibera e per come concordato dall'Istituto Tavolo Tecnico, giusto verbale n. 10 del 23 luglio 2018.

A seguire si riporta il testo completo della modifica della legge regionale n. 37/2015 che è allegato alla proposta di delibera di G.R. di cui trattasi.

Nello specifico si fa presente che sebbene, in virtù dell'articolo 15, comma 3, della legge regionale n. 3/2012, non vi fosse la necessità di sostituire i riferimenti al servizio con quelli al settore, si è ritenuto di effettuare comunque tali sostituzioni per esigenze di maggiore chiarezza.

Infine, si è ritenuto di operare rinvii cd. mobili alle norme tecniche per le costruzioni (art. 52 TUE) e alla normativa nazionale in materia di contratti pubblici, al fine di evitare che successive modifiche delle stesse normative imponessero nuovi interventi di modifica della legge regionale.

Oneri finanziari

Si fa presente che non derivano oneri finanziari dall'eventuale approvazione della presente legge regionale.

Il Dirigente Settore 3
Ing. Mario Buttiglieri

Il Dirigente Generale
Ing. Luigi G. Zirino

Articolo 1

(Disposizioni generali di coordinamento)

1. Fermo quanto disposto dagli articoli da 2 a 10, la parola <<Servizio>>, dovunque ricorrente nelle seguenti disposizioni della legge regionale 31 dicembre 2015, n. 37, è sostituita dalla parola <<Settore>>:

- a) articolo 3, comma 3;
- b) articolo 4, commi 3, 5, 6 e 7;
- c) articolo 7, comma 1;
- d) articolo 8, commi 1 e 2;
- e) articolo 9, comma 2;
- f) articolo 10, comma 1;
- g) articolo 11, commi 5;
- h) articolo 12, comma 2;
- i) articolo 15, comma 1;
- l) articolo 16, comma 1.

Articolo 2

(Modifiche all'articolo 2 della legge regionale 31 dicembre 2015, n. 37)

1. Nel comma 1 dell'articolo 2 della legge regionale 31 dicembre 2015, n. 37, le parole da <<nei successivi>> e fino a <<costruzioni)>> sono sostituite dalle seguenti:<<nelle norme tecniche per le costruzioni previste dall'articolo 52 del D.P.R. 6 giugno 2001, n. 380>>.

Articolo 3

(Modifiche all'articolo 3 della legge regionale 31 dicembre 2015, n. 37)

1. L'articolo 3 della legge regionale 31 dicembre 2015, n. 37, è così modificato:
- nel comma 5 le parole da <<emanate>> e fino a <<CE">> sono sostituite dalle seguenti:<<per le costruzioni previste dall'articolo 52 del D.P.R. 6 giugno 2001, n. 380, e, nel caso di opere pubbliche, dalla normativa statale in materia di contratti pubblici>>;
 - nel comma 6 le parole da <<nel capitolo>> e fino a <<2009>> sono sostituite dalle seguenti:<<nelle norme tecniche per le costruzioni previste dall'articolo 52 del D.P.R. 6 giugno 2001, n. 380>>.

Articolo 4

(Modifiche all'articolo 4 della legge regionale 31 dicembre 2015, n. 37)

1. L'articolo 4 della legge regionale 31 dicembre 2015, n. 37, è così modificato:
- nel comma 2 le parole da <<Ogni>> e fino a <<architettonica>> sono sostituite dalle seguenti:<<Salvo quanto previsto al comma 2bis, ogni modifica strutturale>>;
 - dopo il comma 2 è inserito il seguente:
<<2 bis. Le varianti che non comportano modifiche strutturali significative sono definite e disciplinate nel regolamento di cui al comma 2.>>;
 - nel comma 6 dopo la parola<<o>> sono aggiunte le seguenti:<<i riferimenti>>.

Articolo 5

(Modifiche all'articolo 5 della legge regionale 31 dicembre 2015, n. 37)

1. L'articolo 5 della legge regionale 31 dicembre 2015, n. 37, è così modificato:
- nel comma 1 le parole da <<e delle altre>> fino a <<integrazioni>>sono sostituite dalle seguenti:<<della normativa statale in materia di contratti pubblici, delle norme tecniche per le costruzioni previste dall'articolo 52 del D.P.R. 6 giugno 2001, n. 380>>;
 - nel comma 2:
 - le parole da <<e dei>> fino a <<tecniche)>> sono sostituite dalle seguenti: <<alla normativa statale in materia di contratti pubblici e alle norme tecniche per le costruzioni previste dall'articolo 52 del D.P.R. 6 giugno 2001, n. 380,>>.

Articolo 6

(Modifiche all'articolo 6 della legge regionale 31 dicembre 2015, n. 37)

1. L'articolo 6 della legge regionale 31 dicembre 2015, n. 37, è così modificato:
- nel comma 2 le parole da <<di tale procedura >> fino a <<La piattaforma esegue tali>> sono sostituite dalle seguenti: <<della piattaforma garantisce l'uniformità della valutazione. I suddetti dati trasferiti dal progettisti mediante la piattaforma, consentono, inoltre, ai fini della verifica >>;
 - il comma 3 è sostituito dal seguente:
<< 3. Nella valutazione del progetto, al fine del rilascio dell'atto autorizzativo, o di diniego, ai sensi della normativa simica, il competente Settore tecnico regionale effettua, con le modalità definite nel regolamento di attuazione della presente legge, anche con l'ausilio della piattaforma informatica di cui all'articolo 1, le seguenti verifiche:
a) verifica in ordine alla completezza e regolarità formale del progetto esecutivo, relativamente alla:
 - completezza e regolarità della documentazione amministrativa, dell'istanza e delle dichiarazioni;
 - presenza della certificazione resa dal progettista strutturale per come disposto dall'articolo 5, comma 3, per gli interventi di sopraelevazione di cui all'articolo 90 del D.P.R. 6 giugno 2001, n. 380;
 - corretta valutazione e versamento del contributo di istruttoria;
 - presenza e completezza delle relazioni e degli elaborati del progetto;
 - regolarità della sottoscrizione degli elaborati tecnici da parte dei professionisti coinvolti nel procedimento e dell'esecutore se individuato;
 - scheda di sintesi riportante alcuni dati inseriti nella piattaforma, per come previsto nel regolamento attuativo;
 - verifica sostanziale in ordine alla conformità del progetto alle vigenti norme tecniche per le costruzioni, relativamente alla:
 - coerenza del progetto architettonico con il progetto strutturale;
 - coerenza tra la tipologia di intervento dichiarata nell'istanza e gli elaborati progettuali;
 - coerenza, per le costruzioni esistenti, del livello di conoscenza considerato nel calcolo con il rilievo geometrico-strutturale e le indagini sui materiali;

- 4) completezza e adeguatezza del progetto a rappresentare gli interventi strutturali;
- 5) congruità con la normativa vigente dei parametri inseriti dal progettista strutturale nella piattaforma di cui all'articolo 1, per come specificato nel regolamento;
- 6) relazione di calcolo redatta secondo le modalità definite dalle norme tecniche per le costruzioni previste dall'articolo 52 del D.P.R. 6 giugno 2001, n. 380, ed in particolare al punto 10.2 NTC18;
- 7) adeguatezza delle prove sui materiali e sulle strutture, e delle indagini sui terreni.

3bis. Il progettista resta comunque responsabile dell'intera progettazione strutturale.

3ter. Le verifiche di cui al comma 3 non riguardano:

- a) la progettazione di impianti e macchinari regolata da specifiche normative di settore;
- b) la progettazione degli elementi non strutturali e degli impianti, salvo le eventuali interazioni con le strutture, ove la progettazione debba tenerne conto;
- c) valutazioni sull'appropriatezza delle scelte progettuali compiute dal progettista.

3quater. Nell'ambito delle verifiche di cui al comma 3 il Settore tecnico regionale competente non ha l'obbligo di effettuare:

- esame di tabulati numerici allegati alla relazione di calcolo strutturale.>>

c) il comma 4 è sostituito dal seguente:

<<4. L'atto autorizzativo, o di diniego, è rilasciato dal competente Settore tecnico regionale all'esito delle verifiche di cui al comma 3.>>

Articolo 7

(Modifiche all'articolo 8 della legge regionale 31 dicembre 2015, n. 37)

1. Nel comma 1 dell'articolo 8 della legge regionale 31 dicembre 2015, n. 37, dopo la parola <<materia>> sono inserite le seguenti: <<e dal regolamento di attuazione>>.

Articolo 8

(Modifiche all'articolo 9 della legge regionale 31 dicembre 2015, n. 37)

1. Nel comma 1 dell'articolo 9 della legge regionale 31 dicembre 2015, n. 37, le parole <<anche se>> fino a <<D.M. 14 gennaio 2008>> sono sostituite dalle seguenti: << per le opere previste dall'art. 7 della l. 1086/1971, dall'art. 67 del d.p.r. 380/2001, nonché dalle norme tecniche per le costruzioni previste dall'articolo 52 del D.P.R. 6 giugno 2001, n. 380>>.

Articolo 9

(Modifiche all'articolo 11 della legge regionale 31 dicembre 2015, n. 37)

1. L'articolo 11 della legge regionale 31 dicembre 2015, n. 37, è così modificato:

- a) nel comma 3 le parole <<nel proprio certificato di collaudo>> sono sostituite dalle seguenti: <<per come stabilito dal regolamento di attuazione,>>;
- b) nei commi 4 e 5 le parole <<NTC 2008>>, dovunque ricorrenti, sono sostituite dalle seguenti: <<norme tecniche per le costruzioni previste dall'articolo 52 del D.P.R. 6 giugno 2001, n. 380,>>.

Articolo 10

(Modifiche all'articolo 13 della legge regionale 31 dicembre 2015, n. 37)

1. Nel comma 1 dell'articolo 13 della legge regionale 31 dicembre 2015, n. 37, dopo la parola <<9>> sono inserite le seguenti: <<e dell'attestazione di rispondenza di cui al comma 3 dell'articolo 11>>.

Articolo 11

(Norma transitoria)

1. Fermo restando quanto previsto dall'articolo 1, le disposizioni della presente legge si applicano alle opere per le quali la denuncia di cui all'articolo 3, comma 1, è acquisita al protocollo della Regione successivamente all'entrata in vigore della stessa.

Articolo 12

(Clausola di invarianza finanziaria)

1. Dall'attuazione della presente legge non derivano nuovi o maggiori oneri a carico del bilancio regionale.

Articolo 13

(Entrata in vigore)

1. La presente legge entra in vigore il sessantesimo giorno successivo a quello della sua pubblicazione nel Bollettino Ufficiale della Regione.

allegato alla deliberazione
n° 321 del 30 LUG. 2018

Allegato " _ "

**RELAZIONE TECNICA SULLE METODOLOGIE DI QUANTIFICAZIONE ECONOMICO-
FINANZIARIA**

(Art. 38 del decreto legislativo 23 giugno 2011, n. 118 "Disposizioni in materia di armonizzazione dei sistemi contabili e degli schemi di bilancio delle Regioni, degli Enti locali e dei loro Organismi, a norma degli articoli n. 1 e 2 della legge 5 maggio 2009, n. 42")

Proposta di legge d'iniziativa della Giunta regionale

Modifica della legge regionale n. 37 del 31 dicembre 2015 .

"Procedure per la denuncia, il deposito e l'autorizzazione di interventi di carattere strutturale e per la pianificazione territoriale in prospettiva sismica".

- a) **Contesto Tecnico/economico** cui si riferisce la proposta di legge e gli obiettivi che si intendono realizzare.

La legge Regionale n. 37 del 28 dicembre 2015 disciplina le procedure per la trasmissione e l'istruttoria dei progetti e degli atti amministrativi inerenti l'applicazione della normativa sismica.

La medesima legge ha introdotto, tra l'altro, un sistema informatico di trasmissione dei progetti, nonché degli atti amministrativi ad essi connessi, escludendo la trasmissione cartacea.

Stante quanto sopra anche l'istruttoria da parte degli Uffici regionali preposti, il rilascio dei pareri e quant'altro attinente la pratica avviene in forma telematica con firma digitale.

La Piattaforma SISMI.CA supporta le *"Procedure per la denuncia e l'autorizzazione di interventi di carattere strutturale e per la pianificazione territoriale in prospettiva sismica"* di cui alla legge regionale n. 37 del 28 dicembre 2015.

In sostanza il software supporta i funzionari regionali dei Settori preposti (ex Genio Civile) nell'esaminare i progetti di strutture di ogni genere da un punto di vista dell'applicazione delle normative sismiche.

La legge regionale n. 37 del 31.12.2015 all'art. 17 comma 1 demandava alla giunta regionale l'emanazione del relativo Regolamento attuativo e degli eventuali allegati tecnici.

Il Regolamento e i relativi Allegati Tecnici sono stati, nell'ambito di una faticosa e consueta collaborazione, oggetto di preventiva concertazione con gli Ordini Professionali.

Il sopra citato Regolamento comprensivo degli Allegati Tecnici 1 e 2 è stato approvato con numero 15 del 29 novembre 2016 successivamente modificato e sostituito dal R.R. n.15/2017.

La legge regionale n. 37/2015 e il relativo regolamento sono entrati in vigore con decorrenza il 01 gennaio 2017 e, in contemporanea, è entrata operativa la piattaforma informatica SISMI.CA.

Nell'ambito applicazione concreta della piattaforma, si sono manifestate alcune criticità e difficoltà interpretative in alcuni aspetti procedurali/tecnici.

Allegato " _ "

regionali coinvolti senza inficiare, comunque, quelle verifiche essenziali e tecnicamente dovute al fine di garantire i giusti livelli di sicurezza delle opere da realizzare.

A seguire si riporta il testo completo della modifica della legge regionale n. 37/2015 che è allegato alla proposta di delibera di G.R. di cui trattasi.

Nello specifico si fa presente che sebbene, in virtù dell'articolo 15, comma 3, della legge regionale n. 3/2012, non vi fosse la necessità di sostituire i riferimenti al servizio con quelli al settore, si è ritenuto di effettuare comunque tali sostituzioni per esigenze di maggiore chiarezza.

Infine, si è ritenuto di operare rinvii cd. mobili alle norme tecniche per le costruzioni (art. 52 TUE) e alla normativa nazionale in materia di contratti pubblici, al fine di evitare che successive modifiche delle stesse normative imponessero nuovi interventi di modifica della legge regionale.

d) Oneri finanziari

La proposta di modifica legislativa della Legge Regionale n. 37/2015 non comporta alcun onere finanziario per l'amministrazione, stante che è da ritenersi esclusivamente di natura normativa senza alcuna incidenza neanche sull'uso del software dedicato.

Tale non incidenza economica si riferisce a tutto l'articolato oggetto di modifica e specificatamente ai seguenti artt.

SCHEDA DI SINTESI

Articolo del progetto di legge	Oneri finanziari – Elementi e criteri
Art. 1	(trattasi di una modifica dovuta alla diversa organizzazione degli Uffici Regionali. Non producono nuove spese in quanto di natura ordinamentale) euro 0,0
Art. 2	(trattasi di modifica per maggiore chiarezza espositiva e necessità citare la fonte normativa delle norme tecniche. Non produce nuove spese in quanto di natura ordinamentale). euro 0,0
Art. 3	(trattasi di modifica per maggiore chiarezza espositiva e necessità citare la fonte normativa delle norme tecniche. Non producono nuove spese in quanto di natura ordinamentale). Euro 0,0
Art. 4	(Si rende necessario disciplinare la procedura in caso di varianti non significative dal punto di vista strutturale. Non producono nuove spese in quanto di natura ordinamentale) euro 0,0
Art. 5	(trattasi di modifica per maggiore chiarezza espositiva e necessità citare la fonte normativa statale sopravvenuta. Non producono nuove spese in quanto di natura ordinamentale) euro 0,0
Art. 6	(Trattasi di modifica necessari per meglio disciplinare l'iter amministrativo affinché venga uniformata l'istruttoria su tutto il territorio regionale. Non producono nuove spese in quanto di natura ordinamentale). Euro 0,0
Art. 7	(E' necessario richiamare le procedure richiamate dal Regolamento di attuazione. Non produce nuove spese in quanto di natura ordinamentale). Euro 0,0
Art. 8	(E' necessario affinché venga meglio disciplinare le procedure

Allegato " _ "

A tali criticità, si è aggiunta anche l'entrata in vigore, a decorrere da marzo 2018, delle nuove Norme Tecniche a cui la piattaforma non è adeguata in quanto programmata ai sensi delle previgenti NTC 2008.

Al fine di affrontare le problematiche sopra esposte è stato istituito, con delibera G.R. n. 316 del 14.07.2017 un Tavolo Tecnico costituito da rappresentanti del Dipartimento Infrastrutture, LL.PP. e Mobilità, dai rappresentanti degli Ordini Professionali e dell'ANCE Calabria.

Il su citato ha concluso i propri lavori in data 24 ottobre 2017, giusto verbale conclusivo n. 9.

In data 13 aprile 2018 si è manifestata la necessità di dovere riconvocare il Tavolo Tecnico al fine di redimere ulteriori e sopravvenute criticità tecniche/normative legate anche alla riforma e implementazione della piattaforma informatica.

Lo stesso Tavolo Tecnico, recependo le esigenze manifestate dai settori tecnici regionali interessati ha, tra l'altro, proposto di regolamentare il grado di istruttoria a cui si devono attenere i citati Uffici regionali nell'esame dei progetti da autorizzare ai sensi della normativa sismica, al fine di determinare il livello di oggettiva responsabilità e garantire uniformità di procedimento tra i vari uffici regionali coinvolti. Regolamentazione che, oltre tutto, si è ritenuta indifferibile stante la dubbia interpretazione che, anche a livello di normativa nazionale, si è da sempre manifesta circa le effettive responsabilità dell'ufficio nel rilasciare il visto autorizzativo/diniego.

Nel contempo, si è ritenuto di operare una semplificazione e ottimizzazione della piattaforma informatica anche per allineare la stessa a quanto è oggetto di regolamentazione riportato al punto precedente.

b) Inquadramento.

Per quanto sopra, con la presente proposta legislativa si intende, essenzialmente, normare il livello del grado istruttorio e, di conseguenza, quello della responsabilità degli Uffici regionali preposti senza inficiare, comunque, quelle verifiche essenziali e tecnicamente dovute al fine di garantire i giusti livelli di sicurezza delle opere da realizzare.

In definitiva, si tratta di indicare quelle attività istruttorie che, pur consentendo di verificare la conformità dei risultati progettuali con la normativa sismica, non determinerà da parte dell'ufficio preposto confutare le scelte progettuali e/o procedere, nello specifico, a verifiche e validazione richiedenti la rielaborazione dei calcoli o esame di tabulati numerici allegati alla relazione del calcolo strutturale.

Si intende, anche, adeguare la normativa a quelle che saranno le semplificazioni/ottimizzazioni/adeguamenti della piattaforma informatica e i cui dettagli saranno oggetto del successivo Regolamento di Attuazione.

Per le motivazioni sopra esposte, occorre proporre la modifica della legge regionale n. 37 del 31 dicembre 2015 per come da allegato alla presente delibera e per come concordato dall'istituito Tavolo Tecnico, giusto verbale n. 10 del 23 luglio 2018.

c) Frutitori della proposta.

Con la proposta di legge di cui trattasi si intende normare il grado di istruttoria a cui si devono attenere gli Uffici regionali preposti nell'esame dei progetti da autorizzare ai sensi della normativa sismica, al fine di determinare il livello di oggettiva responsabilità e garantire uniformità di procedimento tra i vari uffici

Allegato " _ "

	del deposito del collaudo statico. Non produce nuove spese in quanto di natura ordinamentale). Euro 0,0
Art. 9	(E' necessario affinché venga meglio disciplinare le procedure del deposito del collaudo statico. Non producono nuove spese in quanto ha natura ordinamentale. Euro 0,0)
Art. 10	(E' necessario disciplinare meglio l'iter per il rilascio del certificato di rispondenza. Non produce nuove spese in quanto di natura ordinamentale). Euro 0,0
Art. 11	(E' la norma transitoria di disciplina del periodo transitorio. Non produce nuove spese in quanto di natura ordinamentale). Euro 0,0

Totale euro 00,00

ARTICOLAZIONE PER ANNO, Missione, Programma e Titolo

Articolo del progetto di legge	Spesa corrente o in conto capitale	Oneri finanziari
Art.....		Euro
Art.....		Euro
Art.....		Euro
Art.....		Euro
Art.....		Euro

Missione	Programma	Titolo	Anno 2017	Anno 2018	Anno 2019	Note
			€	€	€	
			€	€	€	
		Totale	€	€	€	

- spesa annua a regime
- oneri di gestione

e) Copertura finanziaria

Non essendo previsti oneri finanziari non è necessario indicare e prevedere la relativa copertura finanziaria.

f) Aspetti procedurali/organizzativi.

Gli aspetti organizzativi non vengano modificati rispetto a quelli già attuati circa l'attività attinente alla istruttoria delle pratiche ai sensi della normativa sismica, mentre inciderà circa gli aspetti procedurali nell'attività dei funzionari preposti.

la proposta di legge non ha impatti sulla struttura organizzativa regionale.

Allegato " _ "

Si allega alla presente il testo coordinato modificato come dagli articoli sopra riportati.

1 - ONERI A CARICO DELL'ESERCIZIO IN CORSO

1.1 Variazione al bilancio annuale vigente con riduzione dello stanziamento di altri Programmi:

- Utilizzo delle risorse stanziato nel fondo speciale per il finanziamento di provvedimenti legislativi in corso
- Missione U.20 Fondi e accantonamenti - Programma U.20.03 Altri fondi - Macroaggregato 110 Altre spese correnti - Titolo 1 Spese correnti
- Missione U.20 Fondi e accantonamenti - Programma U.20.03 Altri fondi - Macroaggregato 205 Altre spese in conto capitale - Titolo 2 Spese in conto capitale
- Utilizzo di Programmi non relativi ai fondi speciali, ma concernenti interventi finanziari destinati ad altri settori di spesa
- Programma n. _____

1.2 Variazione al bilancio annuale vigente con risorse reperite tramite nuove entrate o incremento di quelle previste in una determinata Tipologia:

- Titolo di Entrata _____, Tipologia _____, Categoria _____
- Incremento dello stanziamento di una Tipologia di entrata esistente
- Tipologia n. _____

1.3 Copertura di minori entrate attraverso la riduzione di precedenti autorizzazioni di spesa:

- Programma n. _____

1.4 Imputazione esatta ad uno o più Programmi del bilancio pluriennale vigente:

- Programma n. _____

2. GLI ONERI SONO PREVISTI ANCHE (O SOLTANTO) A CARICO DEGLI ESERCIZI FUTURI e la copertura finanziaria si realizza attraverso:

2.1 Variazione al bilancio pluriennale vigente (annualità n+1 e n+2) con riduzione dello stanziamento di altri Programmi:

- Utilizzo delle risorse stanziato nel fondo speciale per il finanziamento di provvedimenti legislativi in corso
- Anno _____
- Missione U.20 Fondi e accantonamenti - Programma U.20.03 Altri fondi - Macroaggregato 110 Altre spese correnti - Titolo 1 Spese correnti
- Missione U.20 Fondi e accantonamenti - Programma U.20.03 Altri fondi - Macroaggregato 205 Altre spese in conto capitale - Titolo 2 Spese in conto capitale

5

Allegato "___"

- Utilizzo di Programmi non relativi ai fondi speciali, ma concernenti interventi finanziari destinati ad altri settori di spesa

➤ Anno _____, Programma n. _____

2.2 Variazione al bilancio di previsione vigente (annualità n+1 e n+2) con risorse reperite tramite nuove entrate o incremento di quelle previste in una determinata Tipologie:

- Titolo di Entrata _____, Tipologia _____, Categoria _____

- Incremento dello stanziamento di una Tipologia di entrata esistente

➤ Anno _____, Tipologia n. _____

2.3 Copertura di minori entrate attraverso la riduzione di precedenti autorizzazioni di spesa:


- Anno _____, Programma n. _____



2.4 Imputazione esatta ad uno o più Programmi del bilancio pluriennale vigente:


- Anno _____, Programma n. _____

3. RINVIO AI SUCCESSIVI BILANCI in quanto la proposta comporta oneri solo a partire dagli esercizi successivi e non contiene automatismi di spesa

4. PRESENZA DELLA "CLAUSOLA DI NON ONEROSITA'"


 IL DIRIGENTE GENERALE REGGENTE
 (Dot. Filippo De Cello)

IL DIRIGENTE
 Ing. Mario Buttiglieri
 Il Dirigente del Settore 
 DIRIGENTE GENERALE
 Ing. Luigi Zinno
 Il Direttore Generale 



D.P.R. 6 giugno 2001, n. 380 recante: "Testo unico delle disposizioni legislative e regolamentari in materia edilizia (Testo A)"

(1) Pubblicato nella Gazz. Uff. 20 ottobre 2001, n. 245, S.O.

(2) Vedi, anche, l'Accordo 12 giugno 2014, n. 67/CU.

(...)

Titolo III**Agibilità degli edifici****Capo I****Certificato di agibilità**

Art. 24 (L) *Certificato di agibilità (regio decreto 27 luglio 1934, n. 1265, articoli 220; 221, comma 2, come modificato dall'art. 70, decreto legislativo 30 dicembre 1999, n. 507; decreto legislativo 18 agosto 2000, n. 267, articoli 107 e 109; legge 28 febbraio 1985, n. 47, art. 52, comma 1) ⁽⁸³⁾*

1. Il certificato di agibilità attesta la sussistenza delle condizioni di sicurezza, igiene, salubrità, risparmio energetico degli edifici e degli impianti negli stessi installati, valutate secondo quanto dispone la normativa vigente.

2. Il certificato di agibilità viene rilasciato dal dirigente o dal responsabile del competente ufficio comunale con riferimento ai seguenti interventi:

- a) nuove costruzioni;
- b) ricostruzioni o sopraelevazioni, totali o parziali;
- c) interventi sugli edifici esistenti che possano influire sulle condizioni di cui al comma 1.

3. Con riferimento agli interventi di cui al comma 2, il soggetto titolare del permesso di costruire o il soggetto che ha presentato la segnalazione certificata di inizio attività o la denuncia di inizio attività, o i loro successori o aventi causa, sono tenuti a chiedere il rilascio del certificato di agibilità. La mancata presentazione della domanda comporta l'applicazione della sanzione amministrativa pecuniaria da 77 a 464 euro. ⁽⁸¹⁾

4. Alla domanda per il rilascio del certificato di agibilità deve essere allegato copia della dichiarazione presentata per la iscrizione in catasto, redatta in conformità alle disposizioni dell'articolo 6 del regio decreto-legge 13 aprile 1939, n. 652, e successive modificazioni e integrazioni.

4-bis. Il certificato di agibilità può essere richiesto anche:

a) per singoli edifici o singole porzioni della costruzione, purché funzionalmente autonomi, qualora siano state realizzate e collaudate le opere di urbanizzazione primaria relative all'intero intervento edilizio e siano state completate e collaudate le parti strutturali connesse, nonché collaudati e certificati gli impianti relativi alle parti comuni;

b) per singole unità immobiliari, purché siano completate e collaudate le opere strutturali connesse, siano certificati gli impianti e siano completate le parti comuni e le opere di urbanizzazione primaria dichiarate funzionali rispetto all'edificio oggetto di agibilità parziale. ⁽⁸²⁾

(81) Comma corretto da Comunicato 13 novembre 2001, pubblicato nella G.U. 13 novembre 2001, n. 264 e, successivamente, così modificato dall' art. 17, comma 1, lett. o), D.L. 12 settembre 2014, n. 133, convertito, con modificazioni, dalla L. 11 novembre 2014, n. 164.

(82) Comma aggiunto dall' art. 30, comma 1, lett. g), D.L. 21 giugno 2013, n. 69, convertito, con modificazioni, dalla L. 9 agosto 2013, n. 98; per l'applicazione di tale disposizione vedi il comma 6 dell' art. 30 del medesimo D.L. n. 69/2013.

(83) L' art. 30, comma 1, lett. g), D.L. 21 giugno 2013, n. 69 aveva previsto l'aggiunta nel presente articolo del comma 4-ter; tale modifica non è stata confermata dalla legge di conversione (L. 9 agosto 2013, n. 98).

Art. 25 (R) Procedimento di rilascio del certificato di agibilità (decreto del Presidente della Repubblica 22 aprile 1994, n. 425; legge 5 novembre 1971, n. 1086, articoli 7 e 8)

1. Entro quindici giorni dall'ultimazione dei lavori di finitura dell'intervento, il soggetto di cui all'*articolo 24*, comma 3, è tenuto a presentare allo sportello unico la domanda di rilascio del certificato di agibilità, corredata della seguente documentazione:

- a) richiesta di accatastamento dell'edificio, sottoscritta dallo stesso richiedente il certificato di agibilità, che lo sportello unico provvede a trasmettere al catasto;
- b) dichiarazione sottoscritta dallo stesso richiedente il certificato di agibilità di conformità dell'opera rispetto al progetto approvato, nonché in ordine alla avvenuta prosciugatura dei muri e della salubrità degli ambienti;
- c) dichiarazione dell'impresa installatrice che attesta la conformità degli impianti installati negli edifici adibiti ad uso civile alle prescrizioni di cui agli *articoli 113 e 127*, nonché all'*articolo 1 della legge 9 gennaio 1991, n. 10*, ovvero certificato di collaudo degli stessi, ove previsto, ovvero ancora certificazione di conformità degli impianti prevista dagli *articoli 111 e 126* del presente testo unico.

2. Lo sportello unico comunica al richiedente, entro dieci giorni dalla ricezione della domanda di cui al comma 1, il nominativo del responsabile del procedimento ai sensi degli *articoli 4 e 5 della legge 7 agosto 1990, n. 241*.

3. Entro trenta giorni dalla ricezione della domanda di cui al comma 1, il dirigente o il responsabile del competente ufficio comunale, previa eventuale ispezione dell'edificio, rilascia il certificato di agibilità verificata la seguente documentazione:

- a) certificato di collaudo statico di cui all'*articolo 67*;
- b) certificato del competente ufficio tecnico della regione, di cui all'*articolo 62*, attestante la conformità delle opere eseguite nelle zone sismiche alle disposizioni di cui al capo IV della parte II;
- c) la documentazione indicata al comma 1;
- d) dichiarazione di conformità delle opere realizzate alla normativa vigente in materia di accessibilità e superamento delle barriere architettoniche di cui all'*articolo 77*, nonché all'*articolo 82*.

4. Trascorso inutilmente il termine di cui al comma 3, l'agibilità si intende attestata nel caso sia stato rilasciato il parere dell'A.S.L. di cui all'*articolo 5*, comma 3, lettera a). In caso di autodichiarazione, il termine per la formazione del silenzio-assenso è di sessanta giorni. ⁽⁸⁴⁾

5. Il termine di cui al comma 3 può essere interrotto una sola volta dal responsabile del procedimento, entro quindici giorni dalla domanda, esclusivamente per la richiesta di documentazione integrativa, che non sia già nella disponibilità dell'amministrazione o che non possa essere acquisita autonomamente. In tal caso, il termine di trenta giorni ricomincia a decorrere dalla data di ricezione della documentazione integrativa.

5-bis. Ove l'interessato non proponga domanda ai sensi del comma 1, fermo restando l'obbligo di presentazione della documentazione di cui al comma 3, lettere a), b) e d), del presente articolo e all'*articolo 5*, comma 3, lettera a), presenta la dichiarazione del direttore dei lavori o, qualora non nominato, di un professionista abilitato, con la quale si attesta la conformità dell'opera al progetto presentato e la sua agibilità, corredata dalla seguente documentazione:

- a) richiesta di accatastamento dell'edificio che lo sportello unico provvede a trasmettere al catasto;
- b) dichiarazione dell'impresa installatrice che attesta la conformità degli impianti installati negli edifici alle condizioni di sicurezza, igiene, salubrità, risparmio energetico valutate secondo la normativa vigente. ⁽⁸⁵⁾

5-ter. Le Regioni a statuto ordinario disciplinano con legge le modalità per l'effettuazione dei controlli. ⁽⁸⁶⁾

(84) Comma così corretto da Comunicato 13 novembre 2001, pubblicato nella G.U. 13 novembre 2001, n. 264.

(85) Comma aggiunto dall' art. 30, comma 1, lett. h), D.L. 21 giugno 2013, n. 69, convertito, con modificazioni, dalla L. 9 agosto 2013, n. 98; per l'applicazione di tale disposizione vedi il comma 6 dell' art. 30 del medesimo D.L. n. 69/2013.

(86) Comma aggiunto dall' art. 30, comma 1, lett. h), D.L. 21 giugno 2013, n. 69, convertito, con modificazioni, dalla L. 9 agosto 2013, n. 98; per l'applicazione di tale disposizione vedi il comma 6 dell' art. 30 del medesimo D.L. n. 69/2013. Successivamente il presente comma è stato così modificato dall' art. 17, comma 1, lett. p),

D.L. 12 settembre 2014, n. 133, convertito, con modificazioni, dalla L. 11 novembre 2014, n. 164.

Art. 26 (L) *Dichiarazione di inagibilità (regio decreto 27 luglio 1934, n. 1265, art. 222)*

1. Il rilascio del certificato di agibilità non impedisce l'esercizio del potere di dichiarazione di inagibilità di un edificio o di parte di esso ai sensi dell'articolo 222 del regio decreto 27 luglio 1934, n. 1265.

(...)

Art. 52 (L) *Tipo di strutture e norme tecniche (legge 2 febbraio 1974, n. 64, articoli 1 e 32, comma 1) ⁽¹⁷⁶⁾*

1. In tutti i comuni della Repubblica le costruzioni sia pubbliche sia private debbono essere realizzate in osservanza delle norme tecniche riguardanti i vari elementi costruttivi fissate con decreti del Ministro per le infrastrutture e i trasporti, sentito il Consiglio superiore dei lavori pubblici che si avvale anche della collaborazione del Consiglio nazionale delle ricerche. Qualora le norme tecniche riguardino costruzioni in zone sismiche esse sono adottate di concerto con il Ministro per l'interno. Dette norme definiscono:

a) i criteri generali tecnico-costruttivi per la progettazione, esecuzione e collaudo degli edifici in muratura e per il loro consolidamento;

b) i carichi e sovraccarichi e loro combinazioni, anche in funzione del tipo e delle modalità costruttive e della destinazione dell'opera, nonché i criteri generali per la verifica di sicurezza delle costruzioni;

c) le indagini sui terreni e sulle rocce, la stabilità dei pendii naturali e delle scarpate, i criteri generali e le precisazioni tecniche per la progettazione, esecuzione e collaudo delle opere di sostegno delle terre e delle opere di fondazione; i criteri generali e le precisazioni tecniche per la progettazione, esecuzione e collaudo di opere speciali, quali ponti, dighe, serbatoi, tubazioni, torri, costruzioni prefabbricate in genere, acquedotti, fognature;

d) la protezione delle costruzioni dagli incendi.

2. Qualora vengano usati materiali o sistemi costruttivi diversi da quelli disciplinati dalle norme tecniche in vigore, la loro idoneità deve essere comprovata da una dichiarazione rilasciata dal Presidente del Consiglio superiore dei lavori pubblici su conforme parere dello stesso Consiglio. ⁽¹⁷⁵⁾

3. Le norme tecniche di cui al presente articolo e i relativi aggiornamenti entrano in vigore trenta giorni dopo la pubblicazione dei rispettivi decreti nella Gazzetta Ufficiale della Repubblica Italiana.

⁽¹⁷⁵⁾ Comma così sostituito dall'art. 45, comma 2, lett. a), D.L. 6 dicembre 2011, n. 201, convertito, con modificazioni, dalla L. 22 dicembre 2011, n. 214.

⁽¹⁷⁶⁾ Per le norme tecniche previste dal presente articolo vedi il D.M. 26 giugno 2014 e il D.M. 17 gennaio 2018.

(...)

Capo II

Disciplina delle opere di conglomerato cementizio armato, normale e precompresso ed a struttura metallica

Sezione I

Adempimenti

Art. 64 (L) *Progettazione, direzione, esecuzione, responsabilità (legge n. 1086 del 1971, art. 1, quarto comma; art. 2, primo e secondo comma; art. 3, primo e secondo comma)*

1. La realizzazione delle opere di conglomerato cementizio armato, normale e precompresso ed a struttura metallica, deve avvenire in modo tale da assicurare la perfetta stabilità e sicurezza delle strutture e da evitare qualsiasi pericolo per la pubblica incolumità.

2. La costruzione delle opere di cui all'articolo 53, comma 1, deve avvenire in base ad un progetto esecutivo redatto da un tecnico abilitato, iscritto nel relativo albo, nei limiti delle proprie competenze stabilite dalle leggi sugli ordini e collegi professionali.

3. L'esecuzione delle opere deve aver luogo sotto la direzione di un tecnico abilitato, iscritto nel relativo albo, nei limiti delle proprie competenze stabilite dalle leggi sugli ordini e collegi professionali.
4. Il progettista ha la responsabilità diretta della progettazione di tutte le strutture dell'opera comunque realizzate.
5. Il direttore dei lavori e il costruttore, ciascuno per la parte di sua competenza, hanno la responsabilità della rispondenza dell'opera al progetto, dell'osservanza delle prescrizioni di esecuzione del progetto, della qualità dei materiali impiegati, nonché, per quanto riguarda gli elementi prefabbricati, della posa in opera.

Art. 65 (R) *Denuncia dei lavori di realizzazione e relazione a struttura ultimata di opere di conglomerato cementizio armato, normale e precompresso ed a struttura metallica (legge n. 1086 del 1971, articoli 4 e 6)*

1. Le opere di conglomerato cementizio armato, normale e precompresso ed a struttura metallica, prima del loro inizio, devono essere denunciate dal costruttore allo sportello unico, che provvede a trasmettere tale denuncia al competente ufficio tecnico regionale. ⁽¹⁴²⁾
2. Nella denuncia devono essere indicati i nomi ed i recapiti del committente, del progettista delle strutture, del direttore dei lavori e del costruttore.
3. Alla denuncia devono essere allegati:
 - a) il progetto dell'opera in triplice copia, firmato dal progettista, dal quale risultino in modo chiaro ed esauriente le calcolazioni eseguite, l'ubicazione, il tipo, le dimensioni delle strutture, e quanto altro occorre per definire l'opera sia nei riguardi dell'esecuzione sia nei riguardi della conoscenza delle condizioni di sollecitazione;
 - b) una relazione illustrativa in triplice copia firmata dal progettista e dal direttore dei lavori, dalla quale risultino le caratteristiche, le qualità e le dosature dei materiali che verranno impiegati nella costruzione.
4. Lo sportello unico restituisce al costruttore, all'atto stesso della presentazione, una copia del progetto e della relazione con l'attestazione dell'avvenuto deposito. ⁽¹⁴²⁾
5. Anche le varianti che nel corso dei lavori si intendano introdurre alle opere di cui al comma 1, previste nel progetto originario, devono essere denunciate, prima di dare inizio alla loro esecuzione, allo sportello unico nella forma e con gli allegati previsti nel presente articolo.
6. A strutture ultimate, entro il termine di sessanta giorni, il direttore dei lavori deposita presso lo sportello unico una relazione, redatta in triplice copia, sull'adempimento degli obblighi di cui ai commi 1, 2 e 3, esponendo:
 - a) i certificati delle prove sui materiali impiegati emessi da laboratori di cui all'*articolo 59*;
 - b) per le opere in conglomerato armato precompresso, ogni indicazione inerente alla tesatura dei cavi ed ai sistemi di messa in coazione;
 - c) l'esito delle eventuali prove di carico, allegando le copie dei relativi verbali firmate per copia conforme.
7. Lo sportello unico restituisce al direttore dei lavori, all'atto stesso della presentazione, una copia della relazione di cui al comma 6 con l'attestazione dell'avvenuto deposito, e provvede a trasmettere una copia di tale relazione al competente ufficio tecnico regionale.
8. Il direttore dei lavori consegna al collaudatore la relazione, unitamente alla restante documentazione di cui al comma 6.

⁽¹⁴²⁾ Comma così corretto da Comunicato 25 febbraio 2002, pubblicato nella G.U. 25 febbraio 2002, n. 47.

Art. 66 (L) *Documenti in cantiere (legge n. 1086 del 1971, art. 5)*

1. Nei cantieri, dal giorno di inizio delle opere, di cui all'*articolo 53*, comma 1, a quello di ultimazione dei lavori, devono essere conservati gli atti indicati all'*articolo 65*, commi 3 e 4, datati e firmati anche dal costruttore e dal direttore dei lavori, nonché un apposito giornale dei lavori.

2. Della conservazione e regolare tenuta di tali documenti è responsabile il direttore dei lavori. Il direttore dei lavori è anche tenuto a visitare periodicamente, ed in particolare nelle fasi più importanti dell'esecuzione, il giornale dei lavori.

Art. 67 (L, commi 1, 2, 4 e 8; R, i commi 3, 5, 6 e 7) Collaudo statico (legge 5 novembre 1971, n. 1086, articoli 7 e 8)

1. Tutte le costruzioni di cui all'*articolo 53*, comma 1, la cui sicurezza possa comunque interessare la pubblica incolumità devono essere sottoposte a collaudo statico.
 2. Il collaudo deve essere eseguito da un ingegnere o da un architetto, iscritto all'albo da almeno dieci anni, che non sia intervenuto in alcun modo nella progettazione, direzione, esecuzione dell'opera.
 3. Contestualmente alla denuncia prevista dall'*articolo 65*, il direttore dei lavori è tenuto a presentare presso lo sportello unico l'atto di nomina del collaudatore scelto dal committente e la contestuale dichiarazione di accettazione dell'incarico, corredati da certificazione attestante le condizioni di cui al comma 2.
 4. Quando non esiste il committente ed il costruttore esegue in proprio, è fatto obbligo al costruttore di chiedere, anteriormente alla presentazione della denuncia di inizio dei lavori, all'ordine provinciale degli ingegneri o a quello degli architetti, la designazione di una terna di nominativi fra i quali sceglie il collaudatore.
 5. Completata la struttura con la copertura dell'edificio, il direttore dei lavori ne dà comunicazione allo sportello unico e al collaudatore che ha 60 giorni di tempo per effettuare il collaudo.
 6. In corso d'opera possono essere eseguiti collaudi parziali motivati da difficoltà tecniche e da complessità esecutive dell'opera, fatto salvo quanto previsto da specifiche disposizioni.
 7. Il collaudatore redige, sotto la propria responsabilità, il certificato di collaudo in tre copie che invia al competente ufficio tecnico regionale e al committente, dandone contestuale comunicazione allo sportello unico.
 8. Per il rilascio di licenza d'uso o di agibilità, se prescritte, occorre presentare all'amministrazione comunale una copia del certificato di collaudo.
-

Sezione II

Vigilanza

Art. 68 (L) Controlli (legge 5 novembre 1971, n. 1086, art. 10)

1. Il dirigente o il responsabile del competente ufficio comunale, nel cui territorio vengono realizzate le opere indicate nell'*articolo 53*, comma 1, ha il compito di vigilare sull'osservanza degli adempimenti preposti dal presente testo unico: a tal fine si avvale dei funzionari ed agenti comunali.⁽¹⁴³⁾
 2. Le disposizioni del precedente comma non si applicano alle opere costruite per conto dello Stato e per conto delle regioni, delle province e dei comuni, aventi un ufficio tecnico con a capo un ingegnere.
-

⁽¹⁴³⁾ Comma così corretto da Comunicato 13 novembre 2001, pubblicato nella G.U. 13 novembre 2001, n. 264.

Art. 69 (L) Accertamenti delle violazioni (legge 5 novembre 1971, n. 1086, art. 11)

1. I funzionari e agenti comunali che accertino l'inosservanza degli adempimenti previsti nei precedenti articoli, redigono processo verbale che, a cura del dirigente o responsabile del competente ufficio comunale, verrà inoltrato all'Autorità giudiziaria competente ed all'ufficio tecnico della regione per i provvedimenti di cui all'*articolo 70*.
-

Art. 70 (L) *Sospensione dei lavori (legge 5 novembre 1971, n. 1086, art. 12)*

1. Il dirigente dell'ufficio tecnico regionale, ricevuto il processo verbale redatto a norma dell'*articolo 69* ed eseguiti gli opportuni accertamenti, ordina, con decreto notificato a mezzo di messo comunale, al committente, al direttore dei lavori e al costruttore la sospensione dei lavori.
2. I lavori non possono essere ripresi finché il dirigente dell'ufficio tecnico regionale non abbia accertato che sia stato provveduto agli adempimenti previsti dal presente capo.
3. Della disposta sospensione è data comunicazione al dirigente del competente ufficio comunale perché ne curi l'osservanza.

Sezione III**Norme penali****Art. 71 (L)** *Lavori abusivi (legge 5 novembre 1971, n. 1086, art. 13)*

1. Chiunque commette, dirige e, in qualità di costruttore, esegue le opere previste dal presente capo, o parti di esse, in violazione dell'*articolo 64*, commi 2, 3 e 4, è punito con l'arresto fino a tre mesi o con l'ammenda da 103 a 1032 euro. ⁽¹⁴⁴⁾
2. E' soggetto alla pena dell'arresto fino ad un anno, o dell'ammenda da 1032 a 10329 euro, chi produce in serie manufatti in conglomerato armato normale o precompresso o manufatti complessi in metalli senza osservare le disposizioni dell'*articolo 58*. ⁽¹⁴⁴⁾

(144) Comma così corretto da Comunicato 13 novembre 2001, pubblicato nella G.U. 13 novembre 2001, n. 264.

Art. 72 (L) *Omissa denuncia dei lavori (legge 5 novembre 1971, n. 1086, art. 14)*

1. Il costruttore che omette o ritarda la denuncia prevista dall'*articolo 65* è punito con l'arresto fino a tre mesi o con l'ammenda da 103 a 1032 euro. ⁽¹⁴⁵⁾

(145) Comma così corretto da Comunicato 13 novembre 2001, pubblicato nella G.U. 13 novembre 2001, n. 264.

Art. 73 (L) *Responsabilità del direttore dei lavori (legge 5 novembre 1971, n. 1086, art. 15)*

1. Il direttore dei lavori che non ottempera alle prescrizioni indicate nell'*articolo 66* è punito con l'ammenda da 41 a 206 euro. ⁽¹⁴⁶⁾
2. Alla stessa pena soggiace il direttore dei lavori che omette o ritarda la presentazione al competente ufficio tecnico regionale della relazione indicata nell'*articolo 65*, comma 6.

(146) Comma così corretto da Comunicato 13 novembre 2001, pubblicato nella G.U. 13 novembre 2001, n. 264.

Art. 74 (L) *Responsabilità del collaudatore (legge 5 novembre 1971, n. 1086, art. 16)*

1. Il collaudatore che non osserva gli obblighi di cui all'*articolo 67*, comma 5, è punito con l'ammenda da 51 a 516 euro. ⁽¹⁴⁷⁾

(147) Comma così corretto da Comunicato 13 novembre 2001, pubblicato nella G.U. 13 novembre 2001, n. 264.

Art. 75 (L) *Mancanza del certificato di collaudo (Legge 5 novembre 1971, n. 1086, art. 17)*

1. Chiunque consente l'utilizzazione delle costruzioni prima del rilascio del certificato di collaudo è punito con l'arresto fino ad un mese o con l'ammenda da 103 a 1032 euro. ⁽¹⁴⁸⁾

(148) Comma così corretto da Comunicato 13 novembre 2001, pubblicato nella G.U. 13 novembre 2001, n. 264.

Art. 76 (L) Comunicazione della sentenza (legge 5 novembre 1971, n. 1086, art. 18)

1. La sentenza irrevocabile, emessa in base alle precedenti disposizioni, deve essere comunicata, a cura del cancelliere, entro quindici giorni da quello in cui è divenuta irrevocabile, al comune e alla regione interessata ed al consiglio provinciale dell'ordine professionale, cui eventualmente sia iscritto l'imputato.

Capo III

Disposizioni per favorire il superamento e l'eliminazione delle barriere architettoniche negli edifici privati, pubblici e privati aperti al pubblico

Sezione I

Eliminazione delle barriere architettoniche negli edifici privati

Art. 77 (L) Progettazione di nuovi edifici e ristrutturazione di interi edifici (legge 9 gennaio 1989, n. 13, art. 1)

1. I progetti relativi alla costruzione di nuovi edifici privati, ovvero alla ristrutturazione di interi edifici, ivi compresi quelli di edilizia residenziale pubblica, sovvenzionata ed agevolata, sono redatti in osservanza delle prescrizioni tecniche previste dal comma 2. ⁽¹⁴⁹⁾

2. Il Ministro delle infrastrutture e dei trasporti fissa con decreto, adottato ai sensi dell'*articolo 52*, le prescrizioni tecniche necessarie a garantire l'accessibilità, l'adattabilità e la visitabilità degli edifici privati e di edilizia residenziale pubblica, sovvenzionata ed agevolata. ⁽¹⁴⁹⁾

3. La progettazione deve comunque prevedere:

- a) accorgimenti tecnici idonei alla installazione di meccanismi per l'accesso ai piani superiori, ivi compresi i servoscala;
- b) idonei accessi alle parti comuni degli edifici e alle singole unità immobiliari;
- c) almeno un accesso in piano, rampe prive di gradini o idonei mezzi di sollevamento;
- d) l'installazione, nel caso di immobili con più di tre livelli fuori terra, di un ascensore per ogni scala principale raggiungibile mediante rampe prive di gradini.

4. E' fatto obbligo di allegare al progetto la dichiarazione del professionista abilitato di conformità degli elaborati alle disposizioni adottate ai sensi del presente capo.

5. I progetti di cui al comma 1 che riguardano immobili vincolati ai sensi del *decreto legislativo 29 ottobre 1999, n. 490*, devono essere approvati dalla competente autorità di tutela, a norma degli *articoli 23 e 151* del medesimo decreto legislativo.

(149) La Corte costituzionale, con sentenza 25 giugno-4 luglio 2008, n. 251 (Gazz. Uff. 9 luglio 2008, n. 29, 1^a Serie speciale), ha dichiarato inammissibile la questione di legittimità costituzionale dell'art. 1, commi 1 e 2, della legge 9 gennaio 1989, n. 13 e dell'art. 24, comma 1, della legge 5 febbraio 1992, n. 104, trasfusi negli artt. 77, commi 1 e 2, e 82, comma 1, del D.P.R. 6 giugno 2001, n. 380, sollevata in riferimento agli articoli 2, 3 e 32 della Costituzione.

Art. 78 (L) Deliberazioni sull'eliminazione delle barriere architettoniche (legge 9 gennaio 1989, n. 13, art. 2)

1. Le deliberazioni che hanno per oggetto le innovazioni da attuare negli edifici privati dirette ad eliminare le barriere architettoniche di cui all'*articolo 27, primo comma, della legge 30 marzo 1971, n. 118*, ed all'*articolo 1 del decreto del Presidente della Repubblica 24 luglio 1996, n. 503*, nonché la realizzazione di percorsi attrezzati e la installazione di dispositivi di segnalazione atti a favorire la mobilità dei ciechi all'interno degli edifici privati, sono approvate dall'assemblea del condominio, in prima o in seconda convocazione, con le maggioranze previste dall'*articolo 1136, secondo e terzo comma, del codice civile*. ^{(150) (151)}

2. Nel caso in cui il condominio rifiuti di assumere, o non assuma entro tre mesi dalla richiesta fatta per iscritto, le deliberazioni di cui al comma 1, i portatori di handicap, ovvero chi ne esercita la tutela o la potestà di cui al titolo IX del libro primo del codice civile, possono installare, a proprie spese, servoscala nonché strutture mobili e facilmente rimovibili e possono anche modificare l'ampiezza delle porte d'accesso, al fine di rendere più agevole l'accesso agli edifici, agli ascensori e alle rampe delle autorimesse.

3. Resta fermo quanto disposto dagli articoli 1120, secondo comma, e 1121, terzo comma, del codice civile.

(150) Comma così corretto da Comunicato 13 novembre 2001, pubblicato nella G.U. 13 novembre 2001, n. 264.

(151) Vedi, anche, l'art. 2, comma 1, L. 9 gennaio 1989, n. 13, come modificato dall'art. 27, comma 1, L. 11 dicembre 2012, n. 220.

Art. 79 (L) *Opere finalizzate all'eliminazione delle barriere architettoniche realizzate in deroga ai regolamenti edilizi (legge 9 gennaio 1989, n. 13, art. 3)*

1. Le opere di cui all'articolo 78 possono essere realizzate in deroga alle norme sulle distanze previste dai regolamenti edilizi, anche per i cortili e le chiostre interne ai fabbricati o comuni o di uso comune a più fabbricati.

2. E' fatto salvo l'obbligo di rispetto delle distanze di cui agli articoli 873 e 907 del codice civile nell'ipotesi in cui tra le opere da realizzare e i fabbricati alieni non sia interposto alcuno spazio o alcuna area di proprietà o di uso comune.

Art. 80 (L) *Rispetto delle norme antisismiche, antincendio e di prevenzione degli infortuni (legge 9 gennaio 1989, n. 13, art. 6)*

1. Fermo restando l'obbligo del preavviso e dell'invio del progetto alle competenti autorità a norma dell'articolo 94, l'esecuzione delle opere edilizie di cui all'articolo 78, da realizzare in ogni caso nel rispetto delle norme antisismiche, di prevenzione degli incendi e degli infortuni, non è soggetta alla autorizzazione di cui all'articolo 94. L'esecuzione non conforme alla normativa richiamata al comma 1 preclude il collaudo delle opere realizzate.

Art. 81 (L) *Certificazioni (legge 9 gennaio 1989, n. 13, art. 8; decreto legislativo 18 agosto 2000, n. 267, articoli 107 e 109)*

1. Alle domande ovvero alle comunicazioni al dirigente o responsabile del competente ufficio comunale relative alla realizzazione di interventi di cui al presente capo è allegato certificato medico in carta libera attestante l'handicap e dichiarazione sostitutiva dell'atto di notorietà, ai sensi dell'art. 47 del decreto del Presidente della Repubblica 28 dicembre 2000, n. 445, recante il testo unico delle disposizioni legislative e regolamentari in materia di documentazione amministrativa, dalla quale risultino l'ubicazione della propria abitazione, nonché le difficoltà di accesso.

Sezione II

Eliminazione o superamento delle barriere architettoniche negli edifici pubblici e privati aperti al pubblico

Art. 82 (L) *Eliminazione o superamento delle barriere architettoniche negli edifici pubblici e privati aperti al pubblico (legge 5 febbraio 1992, n. 104, art. 24; decreto legislativo 31 marzo 1998, n. 112, art. 62, comma 2; decreto legislativo n. 267 del 2000, articoli 107 e 109)*

1. Tutte le opere edilizie riguardanti edifici pubblici e privati aperti al pubblico che sono suscettibili di limitare l'accessibilità e la visitabilità di cui alla sezione prima del presente capo, sono eseguite in conformità alle disposizioni di cui alla legge 30 marzo 1971, n. 118, e successive modificazioni, alla sezione prima del presente capo, al regolamento approvato con decreto del Presidente della Repubblica 24 luglio 1996, n. 503, recante norme per l'eliminazione delle barriere architettoniche, e al decreto del Ministro dei lavori pubblici 14 giugno 1989, n. 236. ⁽¹⁵²⁾ ⁽¹⁵⁴⁾

2. Per gli edifici pubblici e privati aperti al pubblico soggetti ai vincoli di cui al decreto legislativo 29 ottobre 1999, n. 490, nonché ai vincoli previsti da leggi speciali aventi le medesime finalità, nel caso di mancato rilascio del nulla osta da parte delle autorità competenti alla tutela del vincolo, la conformità alle norme vigenti in materia di accessibilità e di superamento delle barriere architettoniche può essere realizzata con opere provvisoriale, come definite dall'articolo 7 del decreto del Presidente della Repubblica 7 gennaio 1956, n. 164, sulle quali sia stata acquisita l'approvazione delle predette autorità. ⁽¹⁵³⁾

3. Alle comunicazioni allo sportello unico dei progetti di esecuzione dei lavori riguardanti edifici pubblici e aperti al pubblico, di cui al comma 1, rese ai sensi dell'*articolo 22*, sono allegata una documentazione grafica e una dichiarazione di conformità alla normativa vigente in materia di accessibilità e di superamento delle barriere architettoniche, anche ai sensi del comma 2 del presente articolo.
4. Il rilascio del permesso di costruire per le opere di cui al comma 1 è subordinato alla verifica della conformità del progetto compiuta dall'ufficio tecnico o dal tecnico incaricato dal comune. Il dirigente o il responsabile del competente ufficio comunale, nel rilasciare il certificato di agibilità per le opere di cui al comma 1, deve accertare che le opere siano state realizzate nel rispetto delle disposizioni vigenti in materia di eliminazione delle barriere architettoniche. A tal fine può richiedere al proprietario dell'immobile o all'intestatario del permesso di costruire una dichiarazione resa sotto forma di perizia giurata redatta da un tecnico abilitato.
5. La richiesta di modifica di destinazione d'uso di edifici in luoghi pubblici o aperti al pubblico è accompagnata dalla dichiarazione di cui al comma 3. Il rilascio del certificato di agibilità è condizionato alla verifica tecnica della conformità della dichiarazione allo stato dell'immobile.
6. Tutte le opere realizzate negli edifici pubblici e privati aperti al pubblico in difformità dalle disposizioni vigenti in materia di accessibilità e di eliminazione delle barriere architettoniche, nelle quali le difformità siano tali da rendere impossibile l'utilizzazione dell'opera da parte delle persone handicappate, sono dichiarate inagibili.
7. Il progettista, il direttore dei lavori, il responsabile tecnico degli accertamenti per l'agibilità ed il collaudatore, ciascuno per la propria competenza, sono direttamente responsabili, relativamente ad opere eseguite dopo l'entrata in vigore della *legge 5 febbraio 1992, n. 104*, delle difformità che siano tali da rendere impossibile l'utilizzazione dell'opera da parte delle persone handicappate. Essi sono puniti con l'ammenda da 5164 a 25822 euro e con la sospensione dai rispettivi albi professionali per un periodo compreso da uno a sei mesi. ⁽¹⁵²⁾
8. I piani di cui all'*articolo 32, comma 21, della legge n. 41 del 1986*, sono modificati con integrazioni relative all'accessibilità degli spazi urbani, con particolare riferimento all'individuazione e alla realizzazione di percorsi accessibili, all'installazione di semafori acustici per non vedenti, alla rimozione della segnaletica installata in modo da ostacolare la circolazione delle persone handicappate.
9. I comuni adeguano i propri regolamenti edilizi alle disposizioni di cui all'*articolo 27 della citata legge n. 118 del 1971, all'articolo 2 del citato regolamento approvato con decreto del Presidente della Repubblica n. 384 del 1978*, alle disposizioni di cui alla sezione prima del presente capo, e al citato *decreto del Ministro dei lavori pubblici 14 giugno 1989, n. 236*. Le norme dei regolamenti edilizi comunali contrastanti con le disposizioni del presente articolo perdono efficacia.

(152) Comma così corretto da Comunicato 13 novembre 2001, pubblicato nella G.U. 13 novembre 2001, n. 264.

(153) Comma così modificato dall'art. 5, comma 2, lett. a), n. 7), D.L. 13 maggio 2011, n. 70, convertito, con modificazioni, dalla L. 12 luglio 2011, n. 106.

(154) La Corte costituzionale, con sentenza 25 giugno-4 luglio 2008, n. 251 (Gazz. Uff. 9 luglio 2008, n. 29, 1^a Serie speciale), ha dichiarato inammissibile la questione di legittimità costituzionale dell'art. 1, commi 1 e 2, della legge 9 gennaio 1989, n. 13 e dell'art. 24, comma 1, della legge 5 febbraio 1992, n. 104, trasfusi negli artt. 77, commi 1 e 2, e 82, comma 1, del D.P.R. 6 giugno 2001, n. 380, sollevata in riferimento agli articoli 2, 3 e 32 della Costituzione.

Capo IV

Provvedimenti per le costruzioni con particolari prescrizioni per le zone sismiche

Sezione I

Norme per le costruzioni in zone sismiche

Art. 83 (L) *Opere disciplinate e gradi di sismicità (legge 2 febbraio 1974, n. 64, art. 3; articoli 54, comma 1, lettera c), 93, comma 1, lettera g), e comma 4 del decreto legislativo n. 112 del 1998)*

1. Tutte le costruzioni la cui sicurezza possa comunque interessare la pubblica incolumità, da realizzarsi in zone dichiarate sismiche ai sensi dei commi 2 e 3 del presente articolo, sono disciplinate, oltre che dalle disposizioni di cui all'*articolo 52*, da specifiche norme tecniche emanate, anche per i loro aggiornamenti, con decreti del Ministro per le infrastrutture ed i trasporti, di concerto con il Ministro per l'interno, sentiti il Consiglio superiore dei lavori pubblici, il Consiglio nazionale delle ricerche e la Conferenza unificata.

2. Con decreto del Ministro per le infrastrutture ed i trasporti, di concerto con il Ministro per l'interno, sentiti il Consiglio superiore dei lavori pubblici, il Consiglio nazionale delle ricerche e la Conferenza unificata, sono definiti i criteri generali per l'individuazione delle zone sismiche e dei relativi valori differenziati del grado di sismicità da prendere a base per la determinazione delle azioni sismiche e di quant'altro specificato dalle norme tecniche.

3. Le regioni, sentite le province e i comuni interessati, provvedono alla individuazione delle zone dichiarate sismiche agli effetti del presente capo, alla formazione e all'aggiornamento degli elenchi delle medesime zone e dei valori attribuiti ai gradi di sismicità, nel rispetto dei criteri generali di cui al comma 2.

Art. 84 (L) *Contenuto delle norme tecniche (legge 2 febbraio 1974, n. 64, art. 4)*

1. Le norme tecniche per le costruzioni in zone sismiche di cui all'*articolo 83*, da adottare sulla base dei criteri generali indicati dagli articoli successivi e in funzione dei diversi gradi di sismicità, definiscono:

- a) l'altezza massima degli edifici in relazione al sistema costruttivo, al grado di sismicità della zona ed alle larghezze stradali;
- b) le distanze minime consentite tra gli edifici e giunzioni tra edifici contigui;
- c) le azioni sismiche orizzontali e verticali da tenere in conto del dimensionamento degli elementi delle costruzioni e delle loro giunzioni;
- d) il dimensionamento e la verifica delle diverse parti delle costruzioni;
- e) le tipologie costruttive per le fondazioni e le parti in elevazione.

2. Le caratteristiche generali e le proprietà fisico-meccaniche dei terreni di fondazione, e cioè dei terreni costituenti il sottosuolo fino alla profondità alla quale le tensioni indotte dal manufatto assumano valori significativi ai fini delle deformazioni e della stabilità dei terreni medesimi, devono essere esaurientemente accertate.

3. Per le costruzioni su pendii gli accertamenti devono essere convenientemente estesi al di fuori dell'area edificatoria per rilevare tutti i fattori occorrenti per valutare le condizioni di stabilità dei pendii medesimi.

4. Le norme tecniche di cui al comma 1 potranno stabilire l'entità degli accertamenti in funzione della morfologia e della natura dei terreni e del grado di sismicità.

Art. 85 (L) *Azioni sismiche (legge 2 febbraio 1974, n. 64, art. 9)*

1. L'edificio deve essere progettato e costruito in modo che sia in grado di resistere alle azioni verticali e orizzontali, ai momenti torcenti e ribaltanti indicati rispettivamente alle successive lettere a), b), c) e d) e definiti dalle norme tecniche di cui all'*articolo 83*.

- a) azioni verticali: non si tiene conto in genere delle azioni sismiche verticali; per le strutture di grande luce o di particolare importanza, agli effetti di dette azioni, deve svolgersi una opportuna analisi dinamica teorica o sperimentale;
- b) azioni orizzontali: le azioni sismiche orizzontali si schematizzano attraverso l'introduzione di due sistemi di forze orizzontali agenti non contemporaneamente secondo due direzioni ortogonali;
- c) momenti torcenti: ad ogni piano deve essere considerato il momento torcente dovuto alle forze orizzontali agenti ai piani sovrastanti e in ogni caso non minore dei valori da determinarsi secondo le indicazioni riportate dalle norme tecniche di cui all'*articolo 83*;
- d) momenti ribaltanti: per le verifiche dei pilastri e delle fondazioni gli sforzi normali provocati dall'effetto ribaltante delle azioni sismiche orizzontali devono essere valutati secondo le indicazioni delle norme tecniche di cui all'*articolo 83*.

Art. 86 (L) *Verifica delle strutture (legge 2 febbraio 1974, n. 64, art. 10)*

1. L'analisi delle sollecitazioni dovute alle azioni sismiche di cui all'*articolo 85* è effettuata tenendo conto della ripartizione di queste fra gli elementi resistenti dell'intera struttura.

2. Si devono verificare detti elementi resistenti per le possibili combinazioni degli effetti sismici con tutte le altre azioni esterne, senza alcuna riduzione dei sovraccarichi, ma con l'esclusione dell'azione del vento.

Art. 87 (L) *Verifica delle fondazioni (legge 2 febbraio 1974, n. 64, art. 11)*

1. I calcoli di stabilità del complesso terreno-opera di fondazione si eseguono con i metodi ed i procedimenti della geotecnica, tenendo conto, tra le forze agenti, delle azioni sismiche orizzontali applicate alla costruzione e valutate come specificato dalle norme tecniche di cui all'*articolo 83*.

Art. 88 (L) Deroghe (*legge 2 febbraio 1974, n. 64, art. 12*)

1. Possono essere concesse deroghe all'osservanza delle norme tecniche, di cui al precedente *articolo 83*, dal Ministro per le infrastrutture e i trasporti, previa apposita istruttoria da parte dell'ufficio periferico competente e parere favorevole del Consiglio superiore dei lavori pubblici, quando sussistano ragioni particolari, che ne impediscano in tutto o in parte l'osservanza, dovute all'esigenza di salvaguardare le caratteristiche ambientali dei centri storici.

2. La possibilità di deroga deve essere prevista nello strumento urbanistico generale e le singole deroghe devono essere confermate nei piani particolareggiati.

Art. 89 (L) Parere sugli strumenti urbanistici (*legge 2 febbraio 1974, n. 64, art. 13*)

1. Tutti i comuni nei quali sono applicabili le norme di cui alla presente sezione e quelli di cui all'*articolo 61*, devono richiedere il parere del competente ufficio tecnico regionale sugli strumenti urbanistici generali e particolareggiati prima della delibera di adozione nonché sulle lottizzazioni convenzionate prima della delibera di approvazione, e loro varianti ai fini della verifica della compatibilità delle rispettive previsioni con le condizioni geomorfologiche del territorio.

2. Il competente ufficio tecnico regionale deve pronunciarsi entro sessanta giorni dal ricevimento della richiesta dell'amministrazione comunale.

3. In caso di mancato riscontro entro il termine di cui al comma 2 il parere deve intendersi reso in senso negativo.

Art. 90 (L) Sopraelevazioni (*legge 2 febbraio 1974, n. 64, art. 14*)

1. E' consentita, nel rispetto degli strumenti urbanistici vigenti:

a) la sopraelevazione di un piano negli edifici in muratura, purché nel complesso la costruzione risponda alle prescrizioni di cui al presente capo;

b) la sopraelevazione di edifici in cemento armato normale e precompresso, in acciaio o a pannelli portanti, purché il complesso della struttura sia conforme alle norme del presente testo unico. ⁽¹⁵⁵⁾

2. L'autorizzazione è consentita previa certificazione del competente ufficio tecnico regionale che specifichi il numero massimo di piani che è possibile realizzare in sopraelevazione e l'idoneità della struttura esistente a sopportare il nuovo carico.

(155) Lettera così corretta da Comunicato 13 novembre 2001, pubblicato nella G.U. 13 novembre 2001, n. 264.

Art. 91 (L) Riparazioni (*legge 2 febbraio 1974, n. 64, art. 15*)

1. Le riparazioni degli edifici debbono tendere a conseguire un maggiore grado di sicurezza alle azioni sismiche di cui ai precedenti articoli.

2. I criteri sono fissati nelle norme tecniche di cui all'*articolo 83*.

Art. 92 (L) Edifici di speciale importanza artistica (*legge 2 febbraio 1974, n. 64, art. 16*)

1. Per l'esecuzione di qualsiasi lavoro di natura antisismica in edifici o manufatti di carattere monumentale o aventi, comunque, interesse archeologico, storico o artistico, siano essi pubblici o di privata proprietà, restano ferme le disposizioni di cui al *decreto*

legislativo 29 ottobre 1999, n. 490.

Sezione II

Vigilanza sulle costruzioni in zone sismiche ⁽¹⁵⁶⁾

Art. 93 (R) *Denuncia dei lavori e presentazione dei progetti di costruzioni in zone sismiche (legge n. 64 del 1974, articoli 17 e 19)*

1. Nelle zone sismiche di cui all'*articolo 83*, chiunque intenda procedere a costruzioni, riparazioni e sopraelevazioni, è tenuto a darne preavviso scritto allo sportello unico, che provvede a trasmetterne copia al competente ufficio tecnico della regione, indicando il proprio domicilio, il nome e la residenza del progettista, del direttore dei lavori e dell'appaltatore.
2. Alla domanda deve essere allegato il progetto, in doppio esemplare e debitamente firmato da un ingegnere, architetto, geometra o perito edile iscritto nell'albo, nei limiti delle rispettive competenze, nonché dal direttore dei lavori.
3. Il contenuto minimo del progetto è determinato dal competente ufficio tecnico della regione. In ogni caso il progetto deve essere esauriente per planimetria, piante, prospetti e sezioni ed accompagnato da una relazione tecnica, dal fascicolo dei calcoli delle strutture portanti, sia in fondazione sia in elevazione, e dai disegni dei particolari esecutivi delle strutture.
4. Al progetto deve inoltre essere allegata una relazione sulla fondazione, nella quale devono essere illustrati i criteri seguiti nella scelta del tipo di fondazione, le ipotesi assunte, i calcoli svolti nei riguardi del complesso terreno-opera di fondazione.
5. La relazione sulla fondazione deve essere corredata da grafici o da documentazioni, in quanto necessari.
6. In ogni comune deve essere tenuto un registro delle denunce dei lavori di cui al presente articolo.
7. Il registro deve essere esibito, costantemente aggiornato, a semplice richiesta, ai funzionari, ufficiali ed agenti indicati nell'*articolo 103*.

(156) Sezione rinumerata con Comunicato 13 novembre 2001, pubblicato nella G.U. 13 novembre 2001, n. 264.

Art. 94 (L) *Autorizzazione per l'inizio dei lavori (legge 2 febbraio 1974, n. 64, art. 18)*

1. Fermo restando l'obbligo del titolo abilitativo all'intervento edilizio, nelle località sismiche, ad eccezione di quelle a bassa sismicità all'uopo indicate nei decreti di cui all'*articolo 83*, non si possono iniziare lavori senza preventiva autorizzazione scritta del competente ufficio tecnico della regione.
2. L'autorizzazione è rilasciata entro sessanta giorni dalla richiesta e viene comunicata al comune, subito dopo il rilascio, per i provvedimenti di sua competenza.
3. Avverso il provvedimento relativo alla domanda di autorizzazione, o nei confronti del mancato rilascio entro il termine di cui al comma 2, è ammesso ricorso al presidente della giunta regionale che decide con provvedimento definitivo.
4. I lavori devono essere diretti da un ingegnere, architetto, geometra o perito edile iscritto nell'albo, nei limiti delle rispettive competenze.

Sezione III

Repressione delle violazioni

Art. 95 (L) *Sanzioni penali (legge 2 febbraio 1974, n. 64, art. 20)*

1. Chiunque violi le prescrizioni contenute nel presente capo e nei decreti interministeriali di cui agli *articoli 52 e 83* è punito con l'ammenda da euro 206 a euro 10.329.

Art. 96 (L) *Accertamento delle violazioni (legge 2 febbraio 1974, n. 64, art. 21)*

1. I funzionari, gli ufficiali ed agenti indicati all'*articolo 103*, appena accertato un fatto costituente violazione delle presenti norme, compilano processo verbale trasmettendolo immediatamente al competente ufficio tecnico della regione.
 2. Il dirigente dell'ufficio tecnico regionale, previ, occorrendo, ulteriori accertamenti di carattere tecnico, trasmette il processo verbale all'autorità giudiziaria competente con le sue deduzioni.
-

Art. 97 (L) *Sospensione dei lavori (legge 2 febbraio 1974, n. 64, art. 22)*

1. Il dirigente del competente ufficio tecnico della regione, contemporaneamente agli adempimenti di cui all'*articolo 96*, ordina, con decreto motivato, notificato a mezzo di messo comunale, al proprietario, nonché al direttore o appaltatore od esecutore delle opere, la sospensione dei lavori.
 2. Copia del decreto è comunicata al dirigente o responsabile del competente ufficio comunale ai fini dell'osservanza dell'ordine di sospensione. ⁽¹⁵⁷⁾
 3. L'ufficio territoriale del governo, su richiesta del dirigente dell'ufficio di cui al comma 1, assicura l'intervento della forza pubblica, ove ciò sia necessario per l'esecuzione dell'ordine di sospensione.
 4. L'ordine di sospensione produce i suoi effetti sino alla data in cui la pronuncia dell'autorità giudiziaria diviene irrevocabile.
-

⁽¹⁵⁷⁾ Comma così corretto da Comunicato 13 novembre 2001, pubblicato nella G.U. 13 novembre 2001, n. 264.

Art. 98 (L) *Procedimento penale (legge 2 febbraio 1974, n. 64, art. 23)*

1. Se nel corso del procedimento penale il pubblico ministero ravvisa la necessità di ulteriori accertamenti tecnici, nomina uno o più consulenti, scegliendoli fra i componenti del Consiglio superiore dei lavori pubblici o tra tecnici laureati appartenenti ai ruoli del Ministero delle infrastrutture e dei trasporti o di altre amministrazioni statali.
 2. Deve essere in ogni caso citato per il dibattimento il dirigente del competente ufficio tecnico della regione, il quale può delegare un funzionario dipendente che sia al corrente dei fatti.
 3. Con il decreto o con la sentenza di condanna il giudice ordina la demolizione delle opere o delle parti di esse costruite in difformità alle norme del presente capo o dei decreti interministeriali di cui agli *articoli 52 e 83*, ovvero impartisce le prescrizioni necessarie per rendere le opere conformi alle norme stesse, fissando il relativo termine.
-

Art. 99 (L) *Esecuzione d'ufficio (legge 2 febbraio 1974, n. 64, art. 24)*

1. Qualora il condannato non ottemperi all'ordine o alle prescrizioni di cui all'*articolo 98*, dati con sentenza irrevocabile o con decreto esecutivo, il competente ufficio tecnico della regione provvede, se del caso con l'assistenza della forza pubblica, a spese del condannato.
-

Art. 100 (L) *Competenza della Regione (legge 2 febbraio 1974, n. 64, art. 25)* ⁽¹⁵⁸⁾

1. Qualora il reato sia estinto per qualsiasi causa, la Regione ordina, con provvedimento definitivo, sentito l'organo tecnico consultivo della regione, la demolizione delle opere o delle parti di esse eseguite in violazione delle norme del presente capo e delle norme tecniche di cui agli *articoli 52 e 83*, ovvero l'esecuzione di modifiche idonee a renderle conformi alle norme stesse. ⁽¹⁵⁹⁾

2. In caso di inadempienza si applica il disposto dell'articolo 99.

(158) Rubrica così corretta da Comunicato 13 novembre 2001, pubblicato nella G.U. 13 novembre 2001, n. 264.

(159) Comma così corretto da Comunicato 13 novembre 2001, pubblicato nella G.U. 13 novembre 2001, n. 264. .

Art. 101 (L) *Comunicazione del provvedimento al competente ufficio tecnico della regione (legge 2 febbraio 1974, n. 64, art. 26)*

1. Copia della sentenza irrevocabile o del decreto esecutivo emessi in base alle precedenti disposizioni deve essere comunicata, a cura del cancelliere, al competente ufficio tecnico della regione entro quindici giorni da quello in cui la sentenza è divenuta irrevocabile o il decreto è diventato esecutivo.

Art. 102 (L) *Modalità per l'esecuzione d'ufficio (legge 2 febbraio 1974, n. 64, art. 27)*

1. Per gli adempimenti di cui all'*articolo 99* le regioni iscrivono annualmente in bilancio una somma non inferiore a 25822 euro. ⁽¹⁶⁰⁾
 2. Al recupero delle somme erogate su tale fondo per l'esecuzione di lavori di demolizione di opere in contravvenzione alle norme tecniche di cui al presente capo, si provvede a mezzo del competente ufficio comunale, in base alla liquidazione dei lavori stessi fatta dal competente ufficio tecnico della regione. ⁽¹⁶⁰⁾
 3. La riscossione delle somme dai contravventori, per il titolo suindicato e con l'aumento dell'aggio spettante al concessionario, è fatta mediante ruoli esecutivi. ⁽¹⁶⁰⁾
 4. Il versamento delle somme stesse è fatto con imputazione ad apposito capitolo del bilancio dell'entrata.
-

(160) Comma così corretto da Comunicato 13 novembre 2001, pubblicato nella G.U. 13 novembre 2001, n. 264.

Art. 103 (L) *Vigilanza per l'osservanza delle norme tecniche (legge 2 febbraio 1974, n. 64, art. 29)*

1. Nelle località di cui all'*articolo 61* e in quelle sismiche di cui all'*articolo 83* gli ufficiali di polizia giudiziaria, gli ingegneri e geometri degli uffici tecnici delle amministrazioni statali e degli uffici tecnici regionali, provinciali e comunali, le guardie doganali e forestali, gli ufficiali e sottufficiali del Corpo nazionale dei vigili del fuoco e in generale tutti gli agenti giurati a servizio dello Stato, delle province e dei comuni sono tenuti ad accertare che chiunque inizi costruzioni, riparazioni e sopraelevazioni sia in possesso dell'autorizzazione rilasciata dal competente ufficio tecnico della regione a norma degli *articoli 61 e 94*.
 2. I funzionari di detto ufficio debbono altresì accertare se le costruzioni, le riparazioni e ricostruzioni procedano in conformità delle presenti norme.
 3. Eguale obbligo spetta agli ingegneri e geometri degli uffici tecnici succitati quando accedano per altri incarichi qualsiasi nei comuni danneggiati, compatibilmente coi detti incarichi.
-

Sezione IV

Disposizioni finali

Art. 104 (L) *Costruzioni in corso in zone sismiche di nuova classificazione (legge 2 febbraio 1974, n. 64, art. 30; articoli 107 e 109 del decreto legislativo n. 267 del 2000)*

1. Tutti coloro che in una zona sismica di nuova classificazione abbiano iniziato una costruzione prima dell'entrata in vigore del provvedimento di classificazione sono tenuti a farne denuncia, entro quindici giorni dall'entrata in vigore del provvedimento di classificazione, al competente ufficio tecnico della regione.

2. L'ufficio tecnico della regione, entro 30 giorni dalla ricezione della denuncia, accerta la conformità del progetto alle norme tecniche di cui all'articolo 83 e l'idoneità della parte già legittimamente realizzata a resistere all'azione delle possibili azioni sismiche.
3. Nel caso in cui l'accertamento di cui al comma 2 dia esito positivo, l'ufficio tecnico autorizza la prosecuzione della costruzione che deve, in ogni caso, essere ultimata entro due anni dalla data del provvedimento di classificazione; nel caso in cui la costruzione possa essere resa conforme alla normativa tecnica vigente mediante le opportune modifiche del progetto, l'autorizzazione può anche essere rilasciata condizionatamente all'impegno del costruttore di apportare le modifiche necessarie. In tal caso l'ufficio tecnico regionale rilascia apposito certificato al denunciante, inviandone copia al dirigente o responsabile del competente ufficio comunale per i necessari provvedimenti.
4. La Regione può, per edifici pubblici e di uso pubblico, stabilire, ove occorra, termini di ultimazione superiori ai due anni di cui al comma 3. ⁽¹⁶¹⁾
5. Qualora l'accertamento di cui al comma 2 dia esito negativo e non sia possibile intervenire con modifiche idonee a rendere conforme il progetto o la parte già realizzata alla normativa tecnica vigente, il dirigente dell'ufficio tecnico annulla la concessione ed ordina la demolizione di quanto già costruito.
6. In caso di violazione degli obblighi stabiliti nel presente articolo si applicano le disposizioni della parte II, capo IV, sezione III del presente testo unico.

(161) Comma così corretto da Comunicato 13 novembre 2001, pubblicato nella G.U. 13 novembre 2001, n. 264.

Art. 105 (L) *Costruzioni eseguite col sussidio dello Stato (legge 2 febbraio 1974, n. 64, art. 33)*

1. L'inosservanza delle norme del presente capo, nel caso di edifici per i quali sia stato già concesso il sussidio dello Stato, importa, oltre alle sanzioni penali, anche la decadenza dal beneficio statale, qualora l'interessato non si sia attenuto alle prescrizioni di cui al presente capo.

Art. 106 (L) *Esenzione per le opere eseguite dal genio militare (legge 2 febbraio 1974, n. 64, art. 33)*

1. Per le opere che si eseguono a cura del genio militare l'osservanza delle disposizioni di cui alle sezioni II e III del presente capo è assicurata dall'organo all'uopo individuato dal Ministero della difesa.

(...)

D.M. 17 gennaio 2018 recante: “Aggiornamento delle «Norme tecniche per le costruzioni».

(1) Pubblicato nella Gazz. Uff. 20 febbraio 2018, n. 42, S.O.

(2) Emanato dal Ministero delle infrastrutture e dei trasporti.

(...)

Capitolo 10
Redazione dei progetti strutturali esecutivi e delle relazioni di calcolo**10.1. CARATTERISTICHE GENERALI**

I progetti esecutivi riguardanti le strutture devono essere informati a caratteri di chiarezza espositiva e di completezza nei contenuti e devono inoltre definire compiutamente l'intervento da realizzare.

Restano esclusi i piani operativi di cantiere ed i piani di approvvigionamento.

Il progetto deve comprendere i seguenti elaborati:

- Relazione di calcolo strutturale, comprensiva di una descrizione generale dell'opera e dei criteri generali di analisi e verifica;
- Relazione sui materiali;
- Elaborati grafici, particolari costruttivi;
- Piano di manutenzione della parte strutturale dell'opera;
- Relazione sui risultati sperimentali corrispondenti alle indagini specialistiche ritenute necessarie alla realizzazione dell'opera. Particolare cura andrà posta nello sviluppare le relazioni di calcolo, con riferimento alle analisi svolte con l'ausilio del calcolo automatico, sia ai fini di facilitare l'interpretazione e la verifica dei calcoli, sia ai fini di consentire elaborazioni indipendenti da parte di soggetti diversi dal redattore del documento.

Il progettista resta comunque responsabile dell'intera progettazione strutturale.

Nel caso di analisi e verifica svolte con l'ausilio di codici di calcolo, oltre a quanto sopra specificato, e in particolare oltre alla Relazione generale strutturale, si dovranno seguire le indicazioni fornite in § 10.2.

10.2. ANALISI E VERIFICHE SVOLTE CON L'AUSILIO DI CODICI DI CALCOLO

Qualora l'analisi strutturale e le relative verifiche siano condotte con l'ausilio di codici di calcolo automatico, il progettista, dovrà controllare l'affidabilità dei codici utilizzati e verificare l'attendibilità dei risultati ottenuti.

Il progettista dovrà quindi esaminare preliminarmente la documentazione a corredo del software per valutarne l'affidabilità e soprattutto l'idoneità al caso specifico. In tal senso la documentazione, che sarà fornita dal produttore o dal distributore del software, dovrà contenere una esauriente descrizione delle basi teoriche e degli algoritmi impiegati, l'individuazione dei campi d'impiego, nonché casi prova interamente risolti e commentati, per i quali dovranno essere forniti i file di input necessari a riprodurre l'elaborazione.

10.2.1. RELAZIONE DI CALCOLO

Il progettista dovrà avere cura che nella Relazione di calcolo la presentazione dei risultati stessi sia tale da garantirne la leggibilità, la corretta interpretazione e la riproducibilità. In particolare nella Relazione di calcolo si devono fornire le seguenti indicazioni:

Tipo di analisi svolta

Occorre preliminarmente:

- dichiarare il tipo di analisi strutturale condotta (di tipo statico o dinamico, lineare o non lineare) e le sue motivazioni;
- indicare il metodo adottato per la risoluzione del problema strutturale e le metodologie seguite per la verifica o per il progetto-verifica delle sezioni.
- indicare chiaramente le combinazioni di carico adottate e, nel caso di calcoli non lineari, i percorsi di carico seguiti. In ogni caso va motivato l'impiego delle combinazioni o dei percorsi di carico adottati, in specie con riguardo alla effettiva esaustività delle configurazioni studiate per la struttura in esame.

Origine e Caratteristiche dei Codici di Calcolo

Occorre indicare con precisione l'origine e le caratteristiche dei codici di calcolo utilizzati riportando titolo, autore, produttore, versione, estremi della licenza d'uso o di altra forma di autorizzazione all'uso.

Modalità di presentazione dei risultati.

La quantità di informazioni che usualmente accompagna l'utilizzo di procedure di calcolo automatico richiede un'attenzione particolare alle modalità di presentazione dei risultati, in modo che questi riassumano, in una sintesi completa ed efficace, il comportamento della struttura per quel particolare tipo di analisi sviluppata. In particolare, è necessario che la Relazione di calcolo riporti almeno le seguenti indicazioni:

- descrizione dell'opera e della tipologia strutturale;
- inquadramento normativo dell'intervento;
- definizione dei parametri di progetto;
- descrizione dei materiali adottati e loro caratteristiche meccaniche;
- criteri di progettazione e modellazione;
- combinazione delle azioni;
- codice di calcolo impiegato;
- rispetto delle verifiche per gli stati limite considerati.

L'esito di ogni elaborazione deve essere sintetizzato in disegni e schemi grafici contenenti, almeno per le parti più sollecitate della struttura, le configurazioni deformate, la rappresentazione grafica delle principali caratteristiche di sollecitazione o delle componenti degli sforzi, i diagrammi di involuppo associati alle combinazioni dei carichi considerate, gli schemi grafici con la rappresentazione dei carichi applicati e delle corrispondenti reazioni vincolari.

Di tali grandezze, unitamente ai diagrammi ed agli schemi grafici, vanno chiaramente evidenziati le convenzioni sui segni, i valori numerici e le unità di misura di questi nei punti o nelle sezioni significative ai fini della valutazione del comportamento complessivo della struttura, i valori numerici necessari ai fini delle verifiche di misura della sicurezza.

E' opportuno che i tabulati generalmente forniti dai programmi automatici, cui la Relazione di calcolo deve fare riferimento, non facciano parte integrante della Relazione stessa, ma ne costituiscano un allegato.

Informazioni generali sull'elaborazione.

A valle dell'esposizione dei risultati vanno riportate anche informazioni generali guardanti l'esame ed i controlli svolti sui risultati ed una valutazione complessiva dell'elaborazione dal punto di vista del corretto comportamento del modello.

Giudizio motivato di accettabilità dei risultati.

Spetta al progettista il compito di sottoporre i risultati delle elaborazioni a controlli che ne comprovino l'attendibilità. Tale valutazione consisterà nel confronto con i risultati di semplici calcoli, anche di larga massima, eseguiti con riferimento a schemi o soluzioni noti e adottati, ad esempio, in fase di primo proporzionamento della struttura. Inoltre, sulla base di considerazioni riguardanti gli stati tensionali e deformativi determinati, valuterà la consistenza delle scelte operate in sede di schematizzazione e di modellazione della struttura e delle azioni.

Nella relazione devono essere elencati e sinteticamente illustrati i controlli svolti, quali verifiche di equilibrio tra reazioni vincolari e carichi applicati, comparazioni tra i risultati delle analisi e quelli di valutazioni semplificate, etc.

10.2.2. VALUTAZIONE INDIPENDENTE DEL CALCOLO

Nel caso in cui si renda necessaria una valutazione indipendente del calcolo strutturale o comunque nel caso di opere di particolare importanza, i calcoli più importanti devono essere eseguiti nuovamente da soggetto diverso da quello originario mediante programmi di calcolo diversi da quelli usati originariamente e ciò al fine di eseguire un effettivo controllo incrociato sui risultati delle elaborazioni.

(...)

C10. REDAZIONE DEI PROGETTI STRUTTURALI ESECUTIVI E DELLE RELAZIONI DI CALCOLO

Le norme di cui al Cap.10, disciplinando la redazione dei progetti esecutivi delle strutture, contengono anche criteri guida per il loro esame ed approvazione da parte degli Uffici preposti nonché criteri per la loro verifica e validazione.

Per la progettazione geotecnica e per le costruzioni esistenti si applicano i criteri di redazioni della progettazione strutturale di cui al Cap.10 delle NTC, salvo quanto aggiunto e/o diversamente indicato rispettivamente nei Cap.6 e 8 delle NTC e nei Cap.C6 e C8 della presente Circolare.

Per la redazione dei progetti degli interventi strutturali relativi a complessi architettonici di valore artistico o storico si farà riferimento alle specifiche disposizioni di legge e regolamentari del settore e, per quanto compatibile, alle NTC ed alla presente Circolare.

C10.1 CARATTERISTICHE GENERALI


La disciplina dei contenuti della progettazione esecutiva strutturale che riguarda, essenzialmente, la redazione della relazione di calcolo e di quelle specialistiche annesse (geologica, geotecnica, sismica ecc.), degli elaborati grafici e dei particolari costruttivi nonché del piano di manutenzione delle strutture, salvo diverse disposizioni normative di settore, trova riferimento:

- nel T.U. dell'edilizia D.P.R. n. 380/2001 di cui vanno osservate modalità e procedure;
- nel Codice dei contratti pubblici di lavori, servizi e forniture, di cui al D.Lgs n. 163/2006;
- nel Regolamento di attuazione del sopra citato Codice

in ogni caso con la finalità di *“assicurare la perfetta stabilità e sicurezza delle strutture e di evitare qualsiasi pericolo per la pubblica incolumità”* (D.P.R. 380/2001 art. 64) ed *“in modo da escludere la necessità di variazioni in corso di esecuzione”*.

Il progetto strutturale, tenuto conto dei precedenti riferimenti legislativi, nonché delle NTC (§ 10.1) va informato a caratteri di chiarezza espositiva di completezza nei contenuti, che definiscano compiutamente l'intervento da realizzare - restando esclusi soltanto i piani operativi di cantiere, i piani di approvvigionamento, nonché i calcoli e i grafici relativi alle opere provvisori - attraverso i seguenti elaborati:

- 1) Relazione di calcolo strutturale, comprensiva di una descrizione generale dell'opera e dei criteri generali di analisi e di verifica.
- 2) Relazione sui materiali.



- 3) Elaborati grafici, particolari costruttivi.
- 4) piano di manutenzione della struttura dell'opera.
- 5) Relazioni specialistiche sui risultati sperimentali corrispondenti alle indagini ritenute necessarie alla progettazione dell'opera e sui rilievi topografici.

La progettazione esecutiva delle strutture è effettuata unitamente alla progettazione esecutiva delle opere civili al fine di prevedere ingombri, passaggi, cavedi, sedi, attraversamenti e simili e di ottimizzare le fasi di realizzazione.

I calcoli esecutivi delle strutture, nell'osservanza delle normative vigenti, possono essere redatti anche mediante utilizzo di programmi informatici contenendo, in ogni caso, la definizione e il dimensionamento delle strutture stesse in ogni loro aspetto generale e particolare, in modo da escludere la necessità di variazioni in corso di esecuzione.

1.1) la relazione di calcolo strutturale

La relazione di calcolo strutturale comprende:

- la relazione generale illustrativa dell'opera, del suo uso, della sua funzione nonché dei criteri normativi di sicurezza specifici della tipologia della costruzione con i quali la struttura progettata deve risultare compatibile. Essa contiene una descrizione dell'opera, con la definizione delle caratteristiche della costruzione (localizzazione, destinazione e tipologia, dimensioni principali) e delle interferenze con il territorio circostante, in particolare con le costruzioni esistenti; le caratteristiche ed il rilievo topografico del sito ove l'opera viene realizzata o del sito sul quale ricade l'opera esistente sulla quale si interviene;
- le normative prese a riferimento;
- la descrizione del modello strutturale, correlato con quello geotecnico, ed i criteri generali di analisi e verifica;
- la valutazione della sicurezza e delle prestazioni della struttura o di una sua parte in relazione agli stati limite che si possono verificare, in particolare nelle zone sismiche, tenendo presente che va sempre garantito, per ogni opera, nuova od esistente, il livello di sicurezza previsto dalle NTC in relazione alla vita nominale, alla classe d'uso, al periodo di riferimento, alle azioni compreso quelle sismiche e quelle eccezionali ed alle loro combinazioni, per ogni tipo di struttura: c.a., c.a.p., acciaio, composta acciaio-calcestruzzo, legno, muratura, altri materiali, con riferimento agli specifici capitoli delle N.T.C., sia per le nuove opere che per quelle esistenti;
- la presentazione e la sintesi dei risultati in conformità al successivo § C10.2/e;



2.1) relazione sui materiali

I materiali ed i prodotti per uso strutturale delle opere soggette al rispetto delle NTC devono corrispondere alle specifiche di progetto che provvedono alla loro identificazione e qualificazione con riferimento alle prescrizioni contenute nel Cap.11 delle NTC.


I materiali ed i prodotti di cui é prevista in progetto l'utilizzazione, devono essere altresì sottoposti alle procedure ed alle prove sperimentali di accettazione, prescritte nelle NTC. Esse devono essere dettagliatamente richiamate nella relazione sui materiali.

Attraverso una opportuna scelta dei materiali e un opportuno dimensionamento delle strutture, comprese le eventuali misure di protezione e manutenzione, sin dal progetto ne va garantita la durabilità, definita come conservazione delle caratteristiche fisiche e meccaniche dei materiali e delle strutture, essenziale affinché i livelli di sicurezza vengano mantenuti durante tutta la vita dell'opera, indicandone gli accorgimenti adottati.

3.1) gli elaborati grafici

Gli elaborati grafici del progetto strutturale comprendono:

- tutti i disegni che definiscono il progetto architettonico e d'insieme (planimetrie, piante, sezioni delle opere e del terreno con la sua sistemazione, prospetti, ecc.) sui quali va resa evidente l'esatta posizione delle strutture e del loro ingombro nonché degli interventi previsti su di esse nel caso di costruzioni esistenti, a tutti i livelli compreso le fondazioni rispetto al terreno ed al fine di poterne verificare la compatibilità con i criteri normativi specifici di sicurezza della tipologia dell'opera, compreso gli impianti previsti, nonché con l'uso e con la funzionalità dell'opera stessa;
- la rappresentazione degli elementi predisposti per la ispezione e manutenzione delle strutture;
- tutti i disegni in fondazione ed in elevazione, in scala adeguata, accuratamente quotati della carpenteria delle strutture (piante e sezioni) e degli interventi sulle strutture esistenti, con la precisa indicazione della foronomia prevista per cavedi e passaggio di impianti ed apparecchiature, nonché delle armature metalliche e dei cavi, del loro sviluppo con la esatta indicazione dei profili, dei tracciati, delle sezioni e di ogni elemento d'identificazione, nonché del copriferro, dell'interferro e dei distanziatori.



In particolare, gli elaborati grafici di insieme (carpenterie, profili e sezioni) da redigere in scala non inferiore ad 1:50, e gli elaborati grafici di dettaglio da redigere in scala non inferiore ad 1:10, conterranno fra l'altro:

- per le strutture in cemento armato o in cemento armato precompresso: i tracciati dei ferri di armatura con l'indicazione delle sezioni e delle misure parziali e complessive, nonché i tracciati delle armature per la precompressione;
- per le strutture metalliche o lignee: tutti i profili e i particolari relativi ai collegamenti, completi nella forma e spessore delle piastre, del numero e posizione di chiodi e bulloni, dello spessore, tipo, posizione e lunghezza delle saldature;
- per le strutture murarie, tutti gli elementi tipologici e dimensionali atti a consentire l'esecuzione.

Nelle strutture che si identificano con l'intero intervento, quali ponti, viadotti, pontili di attracco, opere di sostegno delle terre e simili, il progetto esecutivo deve essere completo di particolari esecutivi di tutte le opere integrative.

Su ogni tavola vanno indicati la classe e le caratteristiche del calcestruzzo, il tipo di acciaio o di ogni altro metallo, la tipologia dei solai e le caratteristiche del legno e di ogni materiale e prodotto da impiegarsi.

I particolari costruttivi vanno definiti, numerati ed indicati sugli elaborati grafici del progetto strutturale.

3.2) i particolari costruttivi

I particolari costruttivi, debitamente numerati ed ubicati come sopra, accuratamente quotati, vanno progettati in conformità alle indicazioni delle NTC per ogni tipologia di struttura e di intervento sulle nuove e sulle costruzioni esistenti. Essi devono essere illustrativi di ogni tipo di sezione e di nodo con le posizioni ed i percorsi reciproci delle armature provenienti da qualsiasi direzione, delle giunzioni degli elementi di carpenteria metallica, dei dispositivi di ancoraggio dei cavi di precompressione, degli apparecchi e dei dispositivi di ogni tipo (appoggi, respingenti, isolatori, ecc.), dei solai, nonché dell'ancoraggio alla struttura degli elementi predisposti per la ispezione e manutenzione delle strutture ed inoltre dei prodotti, in particolare prefabbricati da impiegarsi, nonché il dettaglio della carpenteria di fori da predisporre per il passaggio di impianti di apparecchi ecc. con le relative armature metalliche.



4.1) il piano di manutenzione delle strutture

Il piano di manutenzione delle strutture è il documento complementare al progetto strutturale che ne prevede, pianifica e programma, tenendo conto degli elaborati progettuali esecutivi dell'intera opera, l'attività di manutenzione dell'intervento al fine di mantenerne nel tempo la funzionalità, le caratteristiche di qualità, l'efficienza ed il valore economico.

Il piano di manutenzione delle strutture – coordinato con quello generale della costruzione - costituisce parte essenziale della progettazione strutturale. Esso va corredato, in ogni caso, del manuale d'uso, del manuale di manutenzione e del programma di manutenzione delle strutture.

5.1) relazioni specialistiche

Sono previste le seguenti relazioni specialistiche:

- 1) la relazione geologica sulle indagini, caratterizzazione e modellazione geologica del sito (§ 6.2.1 delle NTC e § C 6.2.1 della presente Circolare);
- 2) la relazione geotecnica sulle indagini, caratterizzazione e modellazione del volume significativo di terreno (§ 6.2.2 delle NTC e § C 6.2.2 della presente Circolare);
- 3) la relazione sulla modellazione sismica concernente la "pericolosità sismica di base" del sito di costruzione (§ 3.2 delle NTC e § C3.2 della presente Circolare).

C10.2 ANALISI E VERIFICHE SVOLTE CON L'AUSILIO DI CODICI DI CALCOLO

Con il § 10.2 delle NTC viene colmato un vuoto normativo, durato troppo a lungo, relativo all'analisi strutturale condotta con l'ausilio di programmi di calcolo, affidando al progettista delle strutture il compito e la responsabilità di comprovare la validità dei risultati dei calcoli e delle verifiche attraverso:

- la verifica dell'attendibilità dei risultati ottenuti;
- la presentazione dei risultati che ne garantiscano la leggibilità, la corretta interpretazione e la riproducibilità.

La relazione di calcolo, a tal fine, comprende, senza ambiguità ed in modo esaustivo, le configurazioni studiate e fornisce le seguenti indicazioni:

- a) tipo di analisi svolta
 - a.1) statica, dinamica, lineare, non lineare;
 - a.2) il metodo adottato per la risoluzione del problema strutturale;
 - a.3) le metodologie seguite per le verifiche o per il progetto-verifica delle sezioni;
 - a.4) le combinazioni di carico adottate;



b) informazioni sull'origine, le caratteristiche e la validazione dei codici di calcolo

b.1) titolo, autore, produttore, distributore, versione, estremi della licenza o di altro titolo d'uso;

b.2) documentazione fornita dal produttore o dal distributore a corredo del programma:

- una esauriente descrizione delle basi teoriche e degli algoritmi impiegati;
- l'individuazione dei campi d'impiego;
- i casi di prova interamente risolti e commentati con files di input che consentano la riproduzione dell'elaborazione.

c) affidabilità e validazione dei codici utilizzati attraverso

c.1) l'esame preliminare, condotto dal progettista delle strutture, di valutazione dell'affidabilità e soprattutto dell'idoneità del programma nel caso specifico di applicazione;

c.2) l'esame della documentazione fornita dal produttore o dal distributore sulle modalità e procedure seguite per la validazione del programma.

d) la validazione indipendente del calcolo

Nel caso di opere di particolare importanza, ritenute tali dal Committente, questi assumerà ogni onere dell'effettuazione di un controllo incrociato sui risultati delle calcolazioni

- attraverso la ripetizione dei calcoli da parte di un soggetto qualificato, prescelto dal Committente, diverso dal progettista originario delle strutture, eseguita mediante l'impiego di programmi di calcolo diversi da quelli impiegati originariamente;
- mediante l'impiego, da parte del progettista e/o del soggetto validatore, di programmi che possiedano i requisiti richiesti dalle NTC diversi da quelli impiegati originariamente, che consentano la impostazione, la lettura e l'analisi del modello al loro interno, possibilmente attraverso file di trasferimento.

e) modalità di presentazione dei risultati

I risultati costituiscono una sintesi completa ed efficace, presentata in modo da riassumere il comportamento della struttura, per ogni tipo di analisi svolta.

I valori numerici di ogni elaborazione, preceduta dall'indicazione della convenzione sui segni e delle unità di misura, vanno sintetizzati mediante disegni, schemi grafici rappresentativi almeno delle parti più sollecitate della struttura, delle configurazioni delle deformate, la rappresentazione grafica delle principali caratteristiche di sollecitazione, delle componenti



degli sforzi, nonché dei diagrammi di involuppo associati alle combinazioni di carichi considerate, degli schemi grafici con la rappresentazione delle azioni applicate e delle corrispondenti reazioni vincolari.

Al fine delle verifiche della misura della sicurezza, di tali grandezze e del comportamento complessivo della struttura, come rappresentato, vanno chiaramente evidenziati i valori numerici necessari nei punti e nelle sezioni significative della struttura stessa.

f) informazioni generali sull'elaborazione

Le informazioni sull'elaborazione dei calcoli concernono

- il confronto dei risultati delle elaborazioni con quelli ottenuti mediante calcoli anche di larga massima, eseguiti con metodi tradizionali;
- quando specificatamente richiesto dal Committente, il confronto, da effettuarsi da parte del progettista, mediante l'impiego contemporaneo di differenti programmi aventi i requisiti stabiliti dalle NTC;
- la valutazione della consistenza delle scelte operate in sede di schematizzazione e modellazione della struttura e delle azioni, anche a seguito delle risultate dell'analisi condotta su modello fisico della struttura.



Regione Calabria – Legge 31 dicembre 2015, n. 37 recante: “Modifica alla legge regionale n. 35 del 19 ottobre 2009 e s.m.i. (procedure per la denuncia degli interventi di carattere strutturale e per la pianificazione territoriale in prospettiva sismica)”.

(1) Pubblicata nel B.U. Calabria 31 dicembre 2015, n. 96.

(2) In attuazione di quanto previsto dalla presente legge, vedi il Reg. reg. 29 novembre 2016, n. 15 e il Reg. reg. 10 agosto 2017, n. 15.

Art. 1 Finalità.

1. La presente legge persegue l'obiettivo della tutela della pubblica incolumità attraverso il riordino delle funzioni in materia sismica e la disciplina del procedimento per la vigilanza sulle costruzioni. Ciò, anche in funzione della nuova procedura di trasmissione dei progetti con l'utilizzo della piattaforma informatica messa a disposizione della Regione Calabria, di seguito denominata piattaforma.

Art. 2 Disposizioni generali.

1. La presente legge detta disposizioni sulle competenze in materia sismica, anche con riferimento alla redazione degli strumenti di pianificazione territoriale e urbanistica, sia generali che attuativi, alla trasmissione informatica dei progetti, alle modalità di esercizio della vigilanza su opere e costruzioni, nonché all'accertamento delle violazioni e all'applicazione delle relative sanzioni, nel rispetto dei principi generali contenuti nella parte II, capo II e capo IV del *decreto del Presidente della Repubblica 6 giugno 2001, n. 380* (Testo Unico delle disposizioni legislative e regolamentari in materia edilizia), nella *legge 2 febbraio 1974, n. 64* (Provvedimenti per le costruzioni con particolari prescrizioni per le zone sismiche), nella *legge 5 novembre 1971, n. 1089* (Norme per la disciplina delle opere di conglomerato cementizio armato, normale e precompresso ed a struttura metallica) e nei successivi decreti ministeriali, ed in particolare, nel decreto del Ministro per le infrastrutture 14 gennaio 2008 (Approvazione delle nuove norme tecniche per le costruzioni).

Art. 3 Autorizzazione sismica.

1. Chiunque, nel territorio regionale, intende procedere a nuove costruzioni, adeguamento, miglioramento, riparazioni ed interventi locali, nonché interventi di qualsiasi tipo su strutture rientranti nel campo di applicazione delle norme sismiche, prima dell'inizio dei lavori è tenuto a farne denuncia, ai sensi dell'articolo 93, *comma 1*, del *D.P.R. 380/2001*, trasmettendo il progetto esecutivo delle opere di cui trattasi.

2. Per le opere di cui al comma 1, prima dell'inizio dei lavori e, nel rispetto di quanto previsto dall'articolo 94, *comma 1*, del *D.P.R. 380/2001*, è necessario acquisire la relativa autorizzazione.

3. La denuncia, di cui al comma 1, è inoltrata direttamente al Servizio tecnico regionale (ex ufficio del Genio Civile). In ogni caso le amministrazioni comunali devono custodire e aggiornare costantemente il registro delle denunce da esibire, su richiesta, ai funzionari, ufficiali, agenti indicati nell'articolo 103 del *D.P.R. 380/2001*.

4. Per gli interventi di cui al comma 1, la denuncia dei lavori deve essere trasmessa dal progettista delle strutture, su delega del committente o del Responsabile unico del procedimento (RUP), nell'ipotesi di opere pubbliche, utilizzando la piattaforma di cui all'articolo 1. La procedura telematica, accessibile dal sito web regionale dedicato, prevede la completa compilazione dell'istanza e la trasmissione delle dichiarazioni e di tutti gli allegati progettuali richiesti e specificati nel regolamento di attuazione della presente legge.

5. I principi per la redazione del progetto, l'esecuzione e il collaudo delle costruzioni sono definiti dalla *L. 64/74*, dalla *L. 1086/71*, dal *D.P.R. 380/2001*, parte II "Normativa tecnica per l'edilizia" - capo II e capo IV, dalle relative norme tecniche emanate con i successivi decreti ministeriali, dal *decreto ministeriale 14 gennaio 2008* e Circolare 2 febbraio 2009, n. 617 (Istruzioni per l'applicazione delle "Nuove norme tecniche per le costruzioni" di cui al *decreto ministeriale 14 gennaio 2008*), dal *decreto legislativo 12 aprile 2006, n. 163* (Codice dei contratti pubblici relativi a lavori, servizi e forniture in attuazione delle direttive 2004/17/CE e 2004/18/CE), dal *decreto del Presidente della Repubblica 5 ottobre 2010, n. 207* (Regolamento di esecuzione ed attuazione del *decreto legislativo 12 aprile 2006, n. 163*, recante "Codice dei contratti pubblici relativi a lavori, servizi e forniture in attuazione delle direttive 2004/17/CE e 2004/18/CE").

6. Le indicazioni applicative, da utilizzare per l'ottenimento delle prescritte prestazioni, possono essere desunte da normative di comprovata validità e da altri documenti tecnici elencati nel capitolo 12 del *decreto ministeriale 14 gennaio 2008* e circolare 617/2009.

Art. 4 *Denuncia dei lavori e trasmissione del progetto.*

1. La denuncia dei lavori e la trasmissione del progetto devono avvenire secondo le modalità indicate dal relativo regolamento regionale di attuazione della presente legge.
2. Ogni modificazione strutturale, planimetrica od architettonica che si debba introdurre e che sia afferente alle vigenti norme sismiche, deve essere oggetto di variante progettuale da denunciarsi con le modalità e le tipologie contenute nel regolamento regionale di attuazione della presente legge, con espresso riferimento al progetto principale.
3. Il Servizio tecnico regionale, attraverso la piattaforma di cui all'articolo 1, acquisisce al protocollo, in modo automatico, la denuncia e gli atti progettuali. Effettuate le verifiche, secondo le modalità indicate nel regolamento regionale, restituisce, in via telematica, il progetto vidimato digitalmente, con l'esito dell'istruttoria.
4. Il progettista strutturale è tenuto a trasmettere allo Sportello unico per l'edilizia, qualora già istituito, o, comunque, all'amministrazione comunale, copia digitale dell'istanza, di tutti gli allegati progettuali vidimati e dell'attestato di esito dell'istruttoria. La copia può essere consegnata su supporto digitale (ad es. cd/rom, dvd/rom), ovvero inviata tramite posta elettronica certificata (PEC) ai comuni che provvederanno ad archiviare nelle forme di legge.
5. L'autorizzazione rilasciata dal Servizio tecnico regionale, di cui al comma 3, costituisce l'autorizzazione preventiva di cui all'articolo 18 della L. 64/1974 e all'articolo 94 del D.P.R. 380/2001, fermo restando l'obbligo dell'ottenimento del titolo abilitativo per la realizzazione dell'intervento previsto dalle vigenti norme urbanistiche.
6. Il direttore dei lavori, prima del loro inizio, è tenuto a indicarne la data nella comunicazione, da trasmettere con apposita istanza telematica, al Servizio tecnico regionale. L'istanza di inizio lavori deve riportare anche la data e il numero del permesso di costruire o del titolo abilitante rilasciato dal Comune in cui ricade l'opera da realizzare.
7. Copia cartacea del provvedimento autorizzativo, su cui è apposto il timbro digitale che consente di risalire agli elaborati progettuali originali depositati presso il Servizio tecnico regionale, deve essere custodito in cantiere per le verifiche di legge ai sensi di quanto stabilito dall'articolo 66 del D.P.R. 380/2001.
8. L'autorizzazione ad eseguire l'opera decade, se ancora non avviata, a seguito dell'entrata in vigore di contrastanti norme di legge o decreti ministeriali di carattere tecnico, salvo quanto espressamente previsto per il regime transitorio dalle norme stesse.

Art. 5 *Progetto ed allegati.*

1. Il progetto deve avere carattere esecutivo e deve essere redatto secondo i contenuti dell'articolo 17 della L. 64/1974, ovvero dell'articolo 93 del D.P.R. 380/2001, e delle altre norme in materia (d.lgs. 163/06, D.P.R. 207/2010, decreti ministeriali, normative tecniche) e deve comprendere tutti gli elaborati richiesti dal *decreto ministeriale 14 gennaio 2008*, ed eventuali successive modifiche ed integrazioni, e, comunque, secondo quanto riportato negli allegati al regolamento regionale.
2. La denuncia deve contenere, tra l'altro, la dichiarazione di responsabilità, resa da tutti i tecnici che sono intervenuti nella progettazione, ognuno per le parti di propria competenza, attestante la redazione del progetto in conformità alla L. 64/1974, ovvero alla parte II, capo IV, sezione I, del D.P.R. 380/2001, e dei relativi decreti ministeriali e delle altre norme in materia (d.lgs. 163/06, D.P.R. 207/2010, DD.MM. normative tecniche) e che tale progetto è corrispondente a quello presentato per l'ottenimento del titolo abilitativo all'intervento, previsto dalle vigenti norme urbanistiche. Inoltre, ai fini dell'effettuazione delle verifiche, è indispensabile l'indicazione della classificazione della tipologia di intervento e della classificazione tipologica dell'opera, come previsto dal regolamento regionale.
3. Se l'intervento è relativo ad opere di sopraelevazione di cui all'articolo 90, *comma 1*, del D.P.R. 380/2001, al progetto esecutivo deve essere allegato un certificato di responsabilità, redatto dal progettista secondo quanto stabilito dal regolamento regionale. Tale certificazione sostituisce quella prevista dall'articolo 90, *comma 2*, del D.P.R. 380/2001.

Art. 6 *Verifiche.*

1. Il Servizio tecnico regionale effettua verifiche sulle opere denunciate, su quelle in corso d'opera e sulle opere ultimate, per accertare la conformità al progetto autorizzato e alle norme tecniche, con specifico riferimento alla L. 64/1974, alla parte II, capo IV, sezione I del D.P.R. 380/2001 e dei relativi decreti ministeriali applicativi.

2. Le verifiche sono eseguite secondo quanto specificato dal regolamento regionale, anche con il supporto della piattaforma di cui all'articolo 1. L'utilizzo di tale procedura garantisce l'uniformità dei dati che i progettisti trasmettono al Servizio tecnico regionale e, di conseguenza, l'uniformità della valutazione. I dati trasferiti dai progettisti mediante la piattaforma consentono, inoltre, ai fini della verifica, elaborazioni indipendenti, secondo quanto stabilito dal paragrafo 10.1 delle NTC08 da parte di soggetti diversi dal redattore del progetto. La piattaforma esegue tali elaborazioni in modo automatico a garanzia della univocità del procedimento.

3. Il Servizio tecnico regionale esegue, per tutte le opere, verifiche preliminari di conformità dei progetti alle norme tecniche. Le verifiche vengono condotte in modo automatico attraverso i dati inseriti nel sistema informatico con la procedura definita dal regolamento regionale. Esse sono propedeutiche per la verifica sostanziale che il Servizio tecnico regionale provvede ad effettuare istruendo, nel merito, gli atti progettuali.

4. L'atto autorizzativo è rilasciato all'esito della verifica preliminare di conformità e della verifica sostanziale, così come disciplinato specificatamente dal regolamento regionale.

Art. 7 *Adempimenti legge 1086/1971 e D.P.R. 380/2001 - parte II - capo II.*

1. Gli adempimenti previsti dalla L. 1086/1971, ovvero dagli articoli 65 e 67 del D.P.R. 380/2001, sono effettuati presso il Servizio tecnico regionale, con le modalità previste dal regolamento regionale di attuazione.

Art. 8 *Relazione a struttura ultimata.*

1. Il direttore dei lavori, ai sensi dell'articolo 6 della L. 1086/1971, ovvero dell'articolo 65, comma 6, del D.P.R. 380/2001, deve depositare presso il Servizio tecnico regionale, in via telematica tramite la piattaforma di cui all'articolo 1, entro sessanta giorni dalla fine dei lavori strutturali, la relazione a struttura ultimata, comprensiva dei certificati di laboratorio relativi alle caratteristiche dei materiali impiegati, per come previsto dalle norme tecniche in materia.

2. Il direttore dei lavori, dopo avere ricevuto il visto di deposito del Servizio tecnico regionale, deve trasmettere copia della relazione al collaudatore designato, al fine della redazione del certificato di collaudo statico.

Art. 9 *Collaudo statico.*

1. Il collaudo statico deve essere eseguito, anche se non concernente l'articolo 7 della L. 1086/1971 e l'articolo 67 del D.P.R. 380/2001, per tutte le opere di cui alla presente legge regionale e disciplinate dalla normativa sismica e, nello specifico, dal D.M. 14 gennaio 2008.

2. Il certificato di collaudo delle opere, di cui al comma 1, deve essere depositato, nei tempi previsti dall'articolo 67, comma 5, del D.P.R. 380/2001, al Servizio tecnico regionale, in via telematica tramite la piattaforma di cui all'articolo 1.

3. Le modalità di scelta del tecnico incaricato del collaudo statico delle opere e i suoi adempimenti sono indicati nella normativa vigente in materia e dal regolamento regionale di attuazione. Il soggetto incaricato, singolo professionista, deve essere in possesso dei requisiti specifici previsti dalla legge vigente.

Art. 10 *Certificato di idoneità statica.*

1. Il certificato di idoneità statica relativo ad edifici, deve essere depositato presso il Servizio tecnico regionale in via telematica tramite la piattaforma di cui all'articolo 1, solo ed esclusivamente se a supporto di una pratica di condono edilizio ai sensi della L. 47/1985 e della L. 724/1994, nonché del decreto legge 30 settembre 2003, n. 269 (Disposizioni urgenti per favorire lo sviluppo e per la correzione dell'andamento dei conti pubblici) convertito, con modificazioni dalla legge novembre 2003, n. 326. L'istanza di condono presentata al comune, deve essere allegata dal professionista al certificato, ovvero il professionista dovrà riportarne gli estremi amministrativi nel certificato.

2. Il certificato deve essere redatto secondo le modalità e le indicazioni previste dalla legislazione di cui al comma 1, dai successivi decreti ministeriali e circolari ministeriali e deve essere firmato da un tecnico secondo le competenze professionali in materia, in possesso dei requisiti di legge. Il certificato, in conformità a quanto previsto dalle norme disciplinanti la materia, deve essere redatto

secondo la normativa tecnica vigente al momento del sopralluogo.

Art. 11 *Responsabilità.*

1. I progettisti hanno la responsabilità diretta della conformità delle opere progettate alle norme contenute nella *L. 64/1974*, ovvero alla parte II, capo IV, sezione I, del *D.P.R. 380/2001*, dei relativi decreti ministeriali e normative tecniche vigenti in materia di edilizia sismica.
 2. Il costruttore, il direttore dei lavori ed il collaudatore, ciascuno per le proprie competenze, hanno la responsabilità diretta delle conformità delle opere realizzate al progetto autorizzato.
 3. Il direttore dei lavori, nel redigere la relazione a struttura ultimata, e il collaudatore statico, nel redigere la relazione di collaudo, devono anche attestare che le opere sono state seguite in conformità al progetto autorizzato, nel rispetto delle norme tecniche di esecuzione ed applicando le corrette norme costruttive. Il collaudatore, altresì, deve specificatamente attestare nel proprio certificato di collaudo la rispondenza dell'opera eseguita alle norme del capo IV del *D.P.R. 380/2001*, al fine dell'utilizzazione degli edifici, ai sensi dall'articolo 62 dello stesso *D.P.R.* e dell'articolo 28 *L. 64/1974*.
 4. Per le opere non soggette alla *L. 1086/1971* o alla parte II, capo II del *D.P.R. 380/2001*, ma comunque soggette a collaudo ai sensi delle NTC 2008, il direttore dei lavori, entro sessanta giorni dall'ultimazione degli stessi, è tenuto ad inviare al collaudatore, comunicazione dell'avvenuta ultimazione, nonché una dichiarazione di rispondenza delle opere eseguite alla normativa sismica ed al progetto depositato. Tale dichiarazione di rispondenza costituirà documentazione allegata al collaudo statico redatto dal collaudatore, ai sensi di quanto disciplinato dalle NTC 2008 e dall'articolo 9, comma 1, della presente legge.
 5. Per le opere che non sono soggette a collaudo statico ai sensi delle NTC 2008, il direttore dei lavori deve trasmettere al Servizio tecnico regionale, entro sessanta giorni dall'ultimazione degli stessi, apposita dichiarazione, attestante la conformità dei lavori eseguiti al progetto depositato ai sensi della normativa sismica.
-

Art. 12 *Accertamenti e vigilanza.*

1. Sulla attività di vigilanza si applicano le disposizioni di cui alle leggi *64/1974* e *1086/1971*, nonché dal *D.P.R. 380/2001* e da ogni altra disposizione vigente in materia.
 2. In particolare, i funzionari, gli ufficiali e gli agenti indicati dall'articolo 29 della *L. 64/1974* e dall'articolo 103 del *D.P.R. 380/2001*, sono tenuti ad accertare che chiunque inizi opere disciplinate dalla normativa sismica sia in possesso dell'autorizzazione rilasciata dal Servizio tecnico regionale. Inoltre, gli stessi agenti devono accertare, ai sensi del citato articolo 103 se le opere procedono in conformità al progetto autorizzato. Appena accertato un fatto che costituisce violazione delle norme sismiche, essi compilano processo verbale, trasmettendolo al Servizio tecnico regionale.
 3. Le funzioni per la repressione delle violazioni, non disciplinate dalla presente legge, continuano ad essere esercitate con le procedure e le modalità previste dalla *L. 1086/1971* e dalla *L. 64/1974*, ovvero nella parte II, capo II, sezione II e capo IV, sezione III del *D.P.R. 380/2001*.
-

Art. 13 *Utilizzazione degli edifici.*

1. Il rilascio del certificato di agibilità, di cui all'articolo 24 del *D.P.R. 380/2001*, è subordinato, tra l'altro, alla esibizione del certificato di collaudo statico di cui all'articolo 9.
-

Art. 14 *Sistema sanzionatorio.*

1. Per gli interventi disciplinati dalla presente legge trova applicazione il regime sanzionatorio previsto dalla parte II, capo IV, sezione III, del *D.P.R. 380/2001*.
2. Per le opere in cemento armato ed a struttura metallica, trova, inoltre, applicazione il regime sanzionatorio previsto dalla parte II, capo II, sezione III, del *D.P.R. 380/2001*.

3. Le funzioni circa l'ottemperanza a quanto disposto dagli *articoli 99 del D.P.R. n. 380/2001* e *24 della L. n. 64/1974* sono demandate alle amministrazioni comunali ⁽³⁾.

4. La Regione vigila, in particolare, sulla osservanza di quanto disposto dal comma 3.

(3) *Comma così sostituito dall'art. 1, comma 1, L.R. 29 giugno 2016, n. 16, a decorrere dal 30 giugno 2016 (ai sensi di quanto stabilito dall'art. 4, comma 1, della medesima legge).*

Art. 15 *Parere sugli strumenti urbanistici.*

1. I comuni, nella procedura di formazione e/o di adeguamento degli strumenti di pianificazione comunale e/o intercomunale, come definiti dall'*articolo 19 della legge regionale 16 aprile 2002, n. 19* (Norme per la tutela, governo ed uso del territorio - Legge Urbanistica della Calabria) e delle eventuali varianti agli strumenti o agli strumenti urbanistici vigenti, devono chiedere al Servizio tecnico regionale competente per territorio il parere ai sensi dell'*articolo 13 della L. 64/1974* e dell'*articolo 89 del D.P.R. 380/2001*, ai fini della verifica di compatibilità delle rispettive previsioni con le condizioni geomorfologiche del territorio.

2. Il parere di cui al comma 1 è acquisito nel rispetto delle procedure previste dalla normativa nazionale e dalla *L.R. 19/2002*, ovvero prima dell'adozione, se la procedura di formazione dello strumento urbanistico prevede la preliminare adozione.

3. I Piani strutturali comunali (PSC) e i Piani strutturali in forma associata (PSA) devono essere corredati dagli studi geologici di cui all'*articolo 20, comma 4, L.R. 19/2002* e dagli elaborati, nel rispetto di quanto previsto nella *Delib.C.R. 10 novembre 2006, n. 106* (legge regionale del 16 aprile del 16 aprile 2002, n. 19, art. 17, comma 5 - Linee Guida della Pianificazione Regionale), e, successivamente, nel rispetto del Quadro territoriale regionale alla sua entrata in vigore. Tali studi formano parte integrante degli stessi strumenti urbanistici.

4. Nella definizione dei Piani strutturali di cui al comma 3, il Servizio tecnico regionale esprime parere nei termini e secondo le modalità fissate dalla *L.R. 19/2002* e per come successivamente specificato nel regolamento regionale di attuazione.

Art. 16 *Attuazione procedure.*

1. Fermo restando quanto previsto all'*articolo 1*, per le opere di cui all'*articolo 3*, per le quali denuncia e progetto risultano acquisiti al protocollo del Servizio tecnico regionale, sino alla data di entrata in vigore della presente legge e del relativo regolamento di attuazione continuano ad applicarsi le modalità stabilite dalla *legge regionale 19 ottobre 2009, n. 35* (Procedure per la denuncia, il deposito e l'autorizzazione di interventi di carattere strutturale e per la pianificazione territoriale in prospettiva sismica) e dal *Reg. reg. 28 giugno 2012, n. 7* (Procedure per la denuncia, il deposito e l'autorizzazione di interventi di carattere strutturale per la pianificazione territoriale in prospettiva sismica di cui alla *legge regionale n. 35 del 19 ottobre 2009*". Abrogazione *Reg. reg. n. 18 dell'1 dicembre 2009*), fino all'ultimazione dei lavori e del collaudo, se previsto, delle citate opere.

Art. 17 *Disposizioni transitorie.*

1. La Giunta regionale emana, entro centoventi giorni dalla pubblicazione della presente legge, il regolamento attuativo della stessa e gli eventuali allegati tecnici.

2. Al fine di consentire il graduale adeguamento delle strutture tecniche regionali alle nuove procedure informatiche di cui all'*articolo 1* e consentire, nel contempo, la piena operatività dei professionisti nell'utilizzo della nuova piattaforma di cui all'*articolo 1*, è prorogato fino al 31 dicembre 2016, il regime transitorio di cui all'*articolo 5, comma 13, della legge regionale 30 dicembre 2013, n. 56* (Provvedimento generale recante norme di tipo ordinamentale e finanziario - Collegato alla manovra di finanza regionale per l'anno 2014), di modifica della *L.R. 35/2009*, circa le modalità di istruttoria e il rilascio dell'attestato di avvenuta denuncia dei progetti ⁽⁴⁾.

(4) *Comma così modificato dall'art. 2, comma 1, L.R. 29 giugno 2016, n. 16, a decorrere dal 30 giugno 2016 (ai sensi di quanto stabilito dall'art. 4, comma 1, della medesima legge).*

Art. 18 *Abrogazioni.*

1. Fatto salvo quanto disposto dall'articolo 17, dalla data di entrata in vigore della presente legge e del relativo regolamento di attuazione sono abrogate:

- a) la L.R. 35/2009;
 - b) il Reg. reg. 7/2012.
-

Art. 19 *Norma di rinvio.*

1. Per quanto non disposto dalla presente legge e dal regolamento regionale di attuazione, trova applicazione la normativa statale vigente in materia.

Art. 20 *Clausola d'invarianza finanziaria.*

1. Dall'attuazione della presente legge non devono derivare nuovi o maggiori oneri a carico della finanza pubblica regionale.

Art. 21 *Entrata in vigore.*

1. La presente legge è pubblicata sul Bollettino ufficiale telematico della Regione Calabria ed è fatto obbligo a chiunque di osservarla e farla osservare come legge della Regione. La stessa avrà piena attuazione a far data dall'entrata in vigore del relativo regolamento regionale di cui all'articolo 16, comma 1, ad esclusione di quanto disposto dall'articolo 17, comma 2, che, invece, entra in vigore il giorno successivo alla data di pubblicazione della presente legge.

La presente legge è pubblicata nel Bollettino Ufficiale della Regione.

È fatto obbligo, a chiunque spetti, di osservarla e farla osservare come legge della Regione Calabria.

Regione Calabria - L.R. 16-4-2002 n. 19 recante: "Norme per la tutela, governo ed uso del territorio - Legge urbanistica della Calabria".

Pubblicata nel B.U. Calabria 23 aprile 2002, n. 7, supplemento straordinario n. 3

TITOLO I

Disposizioni generali

Art. 1

Oggetto della legge.

1. La presente legge, in attuazione dei principi di partecipazione e sussidiarietà, e nel quadro dell'ordinamento della Repubblica e dell'Unione Europea, disciplina la pianificazione, la tutela ed il recupero del territorio regionale, nonché l'esercizio delle competenze e delle funzioni amministrative ad esso attinenti.

2. La Regione Calabria, pertanto:

a) assicura un efficace ed efficiente sistema di programmazione e pianificazione territoriale orientato allo sviluppo sostenibile del territorio regionale, da perseguire con un'azione congiunta di tutti i settori interessati, che garantisca l'integrità fisica e culturale del territorio regionale, nonché il miglioramento della qualità della vita dei cittadini, dei connotati di civiltà degli insediamenti urbani, delle connessioni fisiche e immateriali dirette allo sviluppo produttivo e all'esercizio della libertà dei membri della collettività calabrese;

b) promuove un uso appropriato delle risorse ambientali, naturali, territoriali e storico-culturali anche tramite le linee di pianificazione paesaggistica ⁽³⁾;

c) detta norme sull'esercizio delle competenze esercitate ai diversi livelli istituzionali al fine di promuovere modalità di raccordo funzionale tra gli strumenti di pianificazione e valorizzazione del suolo, attraverso la rimodulazione delle diverse competenze;

d) favorisce la cooperazione tra la Regione, le province, i comuni e le comunità montane, e valorizza la concertazione tra le forze economiche, sociali, culturali e professionali ed i soggetti comunque interessati alla formazione degli strumenti di pianificazione, o la cui attività pubblica o d'interesse pubblico possa essere incidente sull'assetto del territorio;

e) garantisce la semplificazione dei procedimenti amministrativi, assicurando la trasparenza dei processi decisionali e promuove la partecipazione dei cittadini alla formazione delle scelte che incidono sulla qualità dello sviluppo e sull'uso delle risorse ambientali.

3. Ciascuna Amministrazione titolare di poteri di pianificazione territoriale ed urbanistica, contestualmente all'atto che dà avvio ai procedimenti previsti dalla presente legge, nomina, ai sensi dell'*articolo 4 della legge 7 agosto 1990, n. 241* e successive modificazioni ed integrazioni, un responsabile dell'intero procedimento affidandogli, altresì, il compito di curare le attività relative alla pubblicità dello stesso e di assicurare a chiunque la conoscenza tempestiva delle decisioni e l'accesso ai relativi supporti conoscitivi e di adottare le forme più idonee per favorire la partecipazione dei cittadini singoli o associati al processo decisionale. Il responsabile del procedimento redige il fascicolo della partecipazione e della concertazione, consistente in una relazione dettagliata sulle attività di partecipazione con i cittadini e sulla concertazione tra gli enti territoriali. Il fascicolo è parte integrante del documento preliminare del PSC/PSA e della VAS" ⁽⁴⁾.

4. La Giunta regionale, al fine di garantire l'omogeneità della documentazione nel territorio regionale, entro 60 giorni dalla data di entrata in vigore della presente legge, con proprio atto individua gli elaborati ed ogni altra documentazione tecnica facente parte degli strumenti di pianificazione territoriale.

⁽³⁾ Lettera così modificata dall'art. 1, primo comma, primo alinea, L.R. 24 novembre 2006, n. 14.

⁽⁴⁾ Comma così modificato dall'art. 1, L.R. 10 agosto 2012, n. 35, a decorrere dal giorno successivo a quello della sua pubblicazione (ai sensi di quanto stabilito dall'art. 40 della medesima legge).

Art. 2 *Partecipazione.*

1. Nei procedimenti di formazione ed approvazione degli strumenti di pianificazione territoriale ed urbanistica sono assicurate:

a) la concertazione con le forze economiche e sociali nonché con le categorie tecnico-professionali, in merito agli obiettivi strategici e di sviluppo da perseguire;

b) le specifiche forme di pubblicità per la tutela degli interessi coinvolti, anche diffusi;

c) il raccordo tra i soggetti preposti alla gestione degli strumenti di pianificazione territoriale ed urbanistica, i soggetti preposti alla salvaguardia dei beni e delle risorse presenti sul territorio, i soggetti titolari della gestione di attività incidenti sul territorio, con particolare riferimento alla mobilità delle persone e delle merci, all'energia, al turismo, al commercio e alle altre attività produttive rilevanti.

2. Nell'ambito della formazione degli strumenti che incidono direttamente su situazioni giuridiche soggettive, deve essere garantita la partecipazione dei soggetti interessati al procedimento, attraverso la più ampia pubblicità degli atti comunque concernenti la pianificazione, assicurando altresì il tempestivo ed adeguato esame delle deduzioni dei soggetti interessati e l'indicazione delle motivazioni in merito all'accoglimento o meno delle stesse.

3. I comuni pubblicano nell'albo pretorio e sul sito internet istituzionale, gli strumenti urbanistici vigenti ed in itinere, le delibere, le determine, i progetti edilizi ed infrastrutturali di iniziativa pubblica, ovvero tutti gli atti di pianificazione e gestione del territorio ed i provvedimenti amministrativi, comprese le istanze dei privati per la trasformazione del territorio e i relativi titoli abilitativi ivi compresi i nominativi dei progettisti e direttori dei lavori. Sono altresì pubblicati gli atti di partecipazione popolare ai processi decisionali, i documenti, i resoconti, le memorie e le note dei cittadini singoli o associati dei processi di partecipazione ed il contenuto del fascicolo della partecipazione e della concertazione, ovvero tutti gli atti dei laboratori di cui all'articolo 11 ⁽⁵⁾.

4. La mancata pubblicazione delle comunicazioni di cui al comma precedente, delle quali viene tenuto apposito registro accessibile al pubblico presso il responsabile del procedimento, comporta l'inefficacia degli atti, che può essere fatta rilevare da chiunque vi abbia interesse. La corretta tenuta del registro è affidata al responsabile del procedimento anche per le eventuali conseguenze della citata inefficacia ⁽⁶⁾.

(5) Comma così sostituito dall'art. 2, comma 1, L.R. 10 agosto 2012, n. 35, a decorrere dal giorno successivo a quello della sua pubblicazione (ai sensi di quanto stabilito dall'art. 40 della medesima legge). Il testo originario era così formulato: «3. Ogni Comune, entro sessanta giorni dall'entrata in vigore della presente legge, individua un apposito luogo della casa comunale, immediatamente accessibile al pubblico ovvero sul prospetto principale della stessa, nel quale sono affisse in modo visibile per trenta giorni continuativi, le comunicazioni degli atti e provvedimenti adottati in merito all'attività edilizia ed urbanistica in corso nel territorio comunale. Nelle predette comunicazioni sono contestualmente indicate le modalità per accedere al testo integrale degli atti e provvedimenti.».

(6) Comma così modificato dall'art. 2, comma 2, L.R. 10 agosto 2012, n. 35, a decorrere dal giorno successivo a quello della sua pubblicazione (ai sensi di quanto stabilito dall'art. 40 della medesima legge).

Art. 3 *Principi generali della Pianificazione territoriale urbanistica ⁽⁷⁾.*

1. La pianificazione territoriale ed urbanistica si fonda sul principio della chiara e motivata esplicitazione delle proprie determinazioni. A tal fine le scelte operate sono elaborate sulla base della conoscenza, sistematicamente acquisita, dei caratteri fisici, morfologici ed ambientali del territorio, delle risorse, dei valori e dei vincoli territoriali anche di natura archeologica, delle utilizzazioni in corso, dello stato della pianificazione in atto, delle previsioni dell'andamento demografico e migratorio, nonché delle dinamiche della trasformazione economico-sociale, e sono definite sia attraverso la comparazione dei valori e degli interessi coinvolti, sia sulla base del principio generale della sostenibilità ambientale dello sviluppo.

2. La pianificazione territoriale ed urbanistica si informa ai seguenti obiettivi generali:

a) promuovere un ordinato sviluppo del territorio, dei tessuti urbani e del sistema produttivo di norma in maniera contigua tale da favorire la continuità urbana in luogo dell'isolamento e dispersione, al fine di attuare un reale risparmio del territorio ed evitare realizzazioni di opere di urbanizzazione primaria, da parte dell'ente pubblico, necessari al servizio di nuclei sparsi ⁽⁸⁾;

b) assicurare che i processi di trasformazione preservino da alterazioni irreversibili i connotati materiali essenziali del territorio e delle sue singole componenti e ne mantengano i connotati culturali conferiti dalle vicende naturali e storiche;

c) migliorare la qualità della vita e la salubrità degli insediamenti urbani;

d) ridurre e mitigare l'impatto degli insediamenti sui sistemi naturali e ambientali;

e) promuovere la salvaguardia, la valorizzazione ed il miglioramento delle qualità ambientali, architettoniche, culturali e sociali del territorio urbano, attraverso interventi di riqualificazione del tessuto esistente, finalizzati anche ad eliminare le situazioni di svantaggio territoriale;

f) prevedere l'utilizzazione di nuovo territorio solo quando non sussistano alternative derivanti dalla sostituzione dei tessuti insediativi esistenti, ovvero dalla loro riorganizzazione e riqualificazione ovvero dai riempimenti dei cosiddetti vuoti urbani o aree a margine, fermo restando il soddisfacimento degli standard urbanistici per evitare nuclei isolati o sparsi sul territorio ⁽⁹⁾.

(7) Vedi, anche, la Delib.G.R. 23 dicembre 2005, n. 1136.

(8) Comma così modificato dall'art. 3, comma 1, L.R. 10 agosto 2012, n. 35, a decorrere dal giorno successivo a quello della sua pubblicazione (ai sensi di quanto stabilito dall'art. 40 della medesima legge).

(9) Comma così modificato dall'art. 3, comma 2, L.R. 10 agosto 2012, n. 35, a decorrere dal giorno successivo a quello della sua pubblicazione (ai sensi di quanto stabilito dall'art. 40 della medesima legge).

Art. 4 *Sussidiarietà.*

1. Sono demandate ai comuni tutte le funzioni relative al governo del territorio non espressamente attribuite dall'ordinamento e dalla presente legge alla Regione ed alle province, le quali esercitano esclusivamente le funzioni di pianificazione che implicano scelte di interesse sovracomunale.

Art. 5 *I sistemi della Pianificazione territoriale urbanistica.*

1. I sistemi naturalistico-ambientale, insediativo e relazionale della Regione Calabria sono oggetto della pianificazione territoriale e urbanistica:

a) il sistema naturalistico ambientale è costituito dall'intero territorio regionale non interessato dagli insediamenti e/o dalle reti dell'armatura urbana ma con gli stessi interagente nei processi di trasformazione, conservazione e riqualificazione territoriale;

b) il sistema insediativo è costituito dagli insediamenti urbani periurbani e diffusi, residenziali, industriali/artigianali, agricolo-produttivi e turistici;

c) il sistema relazionale è costituito dalle reti della viabilità stradale e ferroviaria; dalle reti di distribuzione energetica, dalle comunicazioni, dai porti, aeroporti ed interporti, centri di scambio intermodale.

2. La definizione dei sistemi di cui al comma precedente è compito prioritario e specifico della Regione che vi provvede attraverso la redazione del Quadro Territoriale Regionale (Q.T.R.), individuando ⁽¹⁰⁾:

a) per il sistema naturalistico-ambientale:

- le unità geomorfologiche e paesaggistiche ambientali;

- i corridoi di conflittualità ambientale;

- i corridoi di continuità ambientale;

- gli areali civici e collettivi silvo-ambientali ⁽¹¹⁾;
- gli areali di valore;
- gli areali di rischio;
- gli areali di conflittualità;
- gli areali di abbandono/degrado;
- gli areali di frattura della continuità morfologica - ambientale;

b) per il sistema insediativo:

- gli ambiti urbani suddivisi in:
 - suoli urbanizzati comprensivi dell'edificato, dei vuoti, delle aree a margine dimensionate in rapporto all'effettiva necessità di crescita dell'esigenza volumetrica nel breve periodo ⁽¹²⁾;
 - suoli non urbanizzati;
 - suoli riservati all'armatura urbana;
- gli ambiti periurbani suddivisi in:
 - suoli agricoli abbandonati contigui agli ambiti urbani;
 - suoli agricoli di uso civico e collettivi contigui agli ambiti urbani ⁽¹³⁾;
 - sistemi insediativi diffusi extraurbani privi di organicità;

c) per il sistema relazionale che in ambito urbano fa parte dei suoli riservati all'armatura urbana:

- il sistema della viabilità stradale costituito dalle strade statali, regionali, provinciali, comunali e/o vicinali;
- il sistema ferroviario, costituito dalla rete delle ferrovie statali, regionali e/o in concessione;
- il sistema dei porti ed aeroporti, interporti/centri di scambio intermodale;
- il sistema delle reti energetiche, costituito da elettrodotti, metanodotti, oleodotti, acquedotti;
- il sistema delle telecomunicazioni, costituito dalle reti e dai nodi dei sistemi telefonici, informatici e simili.

3. I sistemi di cui al comma 1 devono essere considerati anche con riferimento alla loro eventuale continuità relazionale con i territori delle Regioni limitrofe.

(10) Alinea così modificato dall'art. 1, primo comma, secondo alinea, L.R. 24 novembre 2006, n. 14.

(11) Alinea aggiunto dall'art. 1, primo comma, terzo alinea, L.R. 24 novembre 2006, n. 14.

(12) Alinea così modificato dall'art. 4, L.R. 10 agosto 2012, n. 35, a decorrere dal giorno successivo a quello della sua pubblicazione (ai sensi di quanto stabilito dall'art. 40 della medesima legge).

(13) Alinea aggiunto dall'art. 1, primo comma, quarto alinea, L.R. 24 novembre 2006, n. 14.

Art. 6*Modalità di intervento e di uso.*

1. La pianificazione territoriale ed urbanistica si attua, ai fini della presente legge, attraverso definizioni, valutazioni e previsioni di intervento e di uso del territorio.

2. Le modalità di intervento si articolano in azioni tipologiche nell'ordine di priorità così definite ⁽¹⁴⁾:

a) conservazione: il cui fine è mantenere, ripristinare o restaurare i connotati costitutivi dei sistemi naturalistico ambientali, insediativi e relazionali, ovvero di loro parti o componenti, nonché degli usi compatibili a loro afferenti;

b) trasformazione: il cui fine è l'adeguamento dei sistemi naturalistico-ambientali, insediativi e relazionali, ovvero di loro parti o componenti, mediante l'introduzione di nuove soluzioni funzionali e di forma, purché compatibili con i loro connotati costitutivi e di uso;

c) nuovo impianto: il cui fine è la previsione di ampliamenti e/o di nuove parti dei sistemi insediativi e relazionali, eventualmente mutando le condizioni naturali preesistenti, previa verifica di compatibilità e di coerenza e sempre nel rispetto dell'organicità del disegno urbano ⁽¹⁵⁾.

3. Le modalità d'uso si articolano nelle seguenti tipologie:

a) insediativa;

b) produttiva;

c) culturale per la crescita sociale dei singoli e delle comunità;

d) infrastrutturale, materiale ed immateriale;

e) agricola-forestale;

f) uso misto.

(14) *Alinea introduttivo così modificato dall'art. 5, comma 1, L.R. 10 agosto 2012, n. 35, a decorrere dal giorno successivo a quello della sua pubblicazione (ai sensi di quanto stabilito dall'art. 40 della medesima legge).*

(15) *Lettera così modificata dall'art. 5, comma 2, L.R. 10 agosto 2012, n. 35, a decorrere dal giorno successivo a quello della sua pubblicazione (ai sensi di quanto stabilito dall'art. 40 della medesima legge).*

Art. 7*Gli ambiti della pianificazione territoriale.*

1. Sono ambiti istituzionali di pianificazione:

a) il territorio regionale;

b) il territorio delle province;

c) il territorio dei comuni, dei loro consorzi e delle loro unioni;

d) gli ambiti territoriali e gli specchi d'acqua compresi nei parchi e nelle riserve naturali nazionali e regionali;

e) gli ambiti territoriali compresi nei bacini regionali ed interregionali nonché quelli di pianificazione paesaggistica, come definiti dal QTR ai sensi degli *articoli 135, 143 e 146, D.Lgs. n. 42/2004* ⁽¹⁶⁾;

f) i territori dei consorzi di bonifica;

g) i territori dei Consorzi e ASI Industriali ⁽¹⁷⁾.

(16) Lettera così modificata dall'art. 1, primo comma, quinto alinea, L.R. 24 novembre 2006, n. 14.

(17) Lettera aggiunta dall'art. 6, L.R. 10 agosto 2012, n. 35, a decorrere dal giorno successivo a quello della sua pubblicazione (ai sensi di quanto stabilito dall'art. 40 della medesima legge).

Art. 8

Sistema informativo territoriale e Osservatorio delle trasformazioni territoriali (S.I.T.O.).

1. È istituito presso l'Assessorato all'urbanistica e governo del territorio della Regione il Sistema Informativo Territoriale e l'Osservatorio delle trasformazioni territoriali (S.I.T.O.) ⁽¹⁸⁾. In esso confluiscono tutti gli atti di pianificazione, le informazioni cartografiche realizzate degli Enti ed Organismi regionali e sub-regionali e le risorse a tale scopo destinate.

2. Il S.I.T.O. costituisce lo strumento conoscitivo di base per la definizione delle strategie e degli atti di governo del territorio, ivi compresa l'allocazione in quest'ultimo delle risorse, per la verifica dei loro effetti.

3. Il S.I.T.O.:

a) cura la realizzazione della cartografia di base regionale e delinea norme e criteri per la formazione della cartografia tematica informatizzata;

b) approfondisce e diffonde la conoscenza delle risorse e delle trasformazioni del territorio regionale;

c) fornisce ai soggetti competenti per la programmazione economica ed alla pianificazione territoriale ed urbanistica le informazioni necessarie per la redazione, la verifica e l'adeguamento dei diversi strumenti, comprese le informazioni riguardanti i progetti d'intervento finanziati e/o cofinanziati dall'Unione, dello Stato e delle altre regioni;

d) registra gli effetti indotti dall'applicazione delle normative e dall'azione di trasformazione del territorio;

e) sviluppa e coordina i flussi informativi tra gli enti titolari dell'informazione territoriale presenti nella Regione; i flussi ed i dati suddetti vengono costantemente implementati dalle informazioni trasmesse dalle Amministrazioni Comunali e dagli altri enti titolari di potestà urbanistica concernenti il rilascio dei permessi di costruire e di altri atti abilitativi rilevanti ai fini del presente articolo; a tal fine il S.I.T.O. si implementa di un sistema di collegamento costante con gli sportelli unici per l'edilizia istituiti presso le province ed i comuni ai sensi dell'art. 71 ⁽¹⁹⁾;

f) predispone criteri, requisiti e metodi di misurazione dell'efficienza e dell'efficacia delle procedure di allocazione delle risorse nel territorio e degli strumenti urbanistici, nonché delle loro interrelazioni e modalità di attuazione, anche ai fini dell'attività normativa di indirizzo e di coordinamento della Regione e degli enti locali;

g) favorisce la conoscenza dei dati relativi ad esperienze rilevanti realizzate nell'Unione, nella Repubblica e nella Regione riguardanti le metodologie tecniche e i risultati ottenuti nella pianificazione e gestione del territorio;

h) stabilisce collegamenti con i corrispondenti servizi informativi dell'Unione, della Repubblica e delle altre regioni;

i) promuove servizi di informazione al cittadino.

4. Il S.I.T.O. realizza, altresì, annualmente:

a) il programma regionale delle attività in ordine alle procedure di allocazione delle risorse, agli strumenti conoscitivi e di controllo di queste sul piano territoriale con le connesse rilevazioni cartografiche;

b) la sintesi informativa in ordine alle trasformazioni territoriali regionali e al relativo contesto geo-economico.

5. La Giunta regionale, su proposta dell'Assessore all'urbanistica e governo del territorio, sentita la commissione consiliare competente nonché la rappresentanza dell'U.P.I., dell'A.N.C.I., dell'U.N.C.E.M. e della Lega delle Autonomie Locali predispone ed

approva nel termine di 120 giorni dalla entrata in vigore della presente legge, la delibera di costituzione ed organizzazione del S.I.T.O., comprensiva delle dotazioni organiche, strumentali e finanziarie del sistema stesso ⁽²⁰⁾.

6. Il S.I.T.O. trasmette ogni anno al Consiglio regionale, in occasione della presentazione della proposta del bilancio regionale di previsione, una dettagliata relazione, da pubblicare sul Bollettino Ufficiale della Regione, sullo stato di avanzamento del processo di pianificazione territoriale e sullo stato di attuazione delle relative previsioni.

7. In sede di applicazione delle norme del presente articolo sono fatti salvi i contenuti e gli effetti della Delib.G.R. 4 dicembre 2000, n. 1008 e della Delib.G.R. 26 febbraio 2002, n. 145 ⁽²¹⁾.

8. I comuni sono obbligati a produrre i dati del PSC/PSA in conformità agli standard definiti nell'Allegato "A" che costituisce parte integrante della presente legge. Entro novanta giorni dall'avvenuta approvazione da parte dei consigli comunali, i comuni trasmettono al Dipartimento regionale n. 8 - Settore 2 SITO e Cartografia, gli elaborati di Piano. Il SITO entro sessanta giorni dalla ricezione, ne attesta la conformità agli standard di cui all'allegato "A". L'allegato "A", inoltre, possiede l'efficacia dell'atto di cui all'articolo 1, comma 4, della presente legge ⁽²²⁾.

(18) *Periodo così modificato dall'art. 1, primo comma, sesto alinea, L.R. 24 novembre 2006, n. 14.*

(19) *Lettera così modificata dall'art. 1, primo comma, settimo alinea, L.R. 24 novembre 2006, n. 14.*

(20) *Comma così modificato dall'art. 1, primo comma, ottavo alinea, L.R. 24 novembre 2006, n. 14.*

(21) *Comma aggiunto dall'art. 6, comma 9, L.R. 22 maggio 2002, n. 23.*

(22) *Comma aggiunto dall'art. 7, L.R. 10 agosto 2012, n. 35, a decorrere dal giorno successivo a quello della sua pubblicazione (ai sensi di quanto stabilito dall'art. 40 della medesima legge).*

Art. 8-bis

Politica del paesaggio e istituzione dell'Osservatorio Regionale per il Paesaggio ⁽²³⁾.

1. La Regione recepisce la Convenzione Europea del Paesaggio firmata a Firenze il 20 ottobre 2000 e ratificata con *legge n. 14/2006*, aderisce alla RECEP (Rete Europea degli Enti territoriali per l'attuazione della Convenzione Europea del Paesaggio) e attua i contenuti della "Carta Calabrese del Paesaggio" sottoscritta il 22 giugno 2006 da Regione, Province, ANCI, Università, Parchi e Direzione regionale per i Beni culturali e Paesaggistici.

2. In attuazione della Convenzione Europea del Paesaggio e della "Carta Calabrese del Paesaggio", la Giunta regionale, su proposta dell'Assessore all'Urbanistica e Governo del Territorio, istituisce "l'Osservatorio Regionale per il Paesaggio" con lo scopo di promuovere azioni specifiche per l'affermazione di una politica di salvaguardia e valorizzazione del paesaggio nel rispetto della normativa nazionale vigente ⁽²⁴⁾.

3. Le funzioni esercitate dall'Osservatorio Regionale per il Paesaggio sono le seguenti:

a) coordina l'attività culturale, scientifica e organizzativa in materia di sensibilizzazione, formazione ed educazione, fornendo supporto tecnico e scientifico all'attuazione delle leggi nazionali e regionali in materia, e promuovendo il raccordo con gli organi di competenza statale ed europea;

b) elabora e gestisce strumenti per la tutela-valorizzazione del Paesaggio su tutto il territorio regionale, anche attraverso la redazione di appositi strumenti di rilevazione finalizzati alla identificazione - caratterizzazione degli ambiti paesaggistici della Calabria;

c) coordina, le attività di manutenzione e aggiornamento della Banca dati appositamente costruita per la identificazione dei sistemi paesaggistici della Regione;

d) promuove il raccordo tra le azioni della Regione e degli Enti locali per la promozione del territorio partecipando alla definizione degli obiettivi strategici degli Assessorati regionali e della Commissione Consiliare competente direttamente o indirettamente interessati ai temi del Paesaggio.

4. In attuazione della Carta Calabrese del Paesaggio, l'Assessorato regionale all'Urbanistica e Governo del territorio elabora il Documento relativo alla "Politica del Paesaggio per la Calabria". Il suddetto documento finalizzato a definire i principi generali, le strategie e gli orientamenti che consentono l'adozione, da parte degli enti competenti, di misure specifiche finalizzate a salvaguardare, gestire e/o progettare il paesaggio in tutto il territorio regionale, dovrà essere elaborato in sintonia con le "Linee-Guida della Pianificazione Regionale" e costituirà parte integrante del Quadro Territoriale Regionale. Esso dovrà essere sottoposto al parere vincolante della Commissione Consiliare di competenza ⁽²⁵⁾.

5. Gli enti territoriali, elaborando il quadro conoscitivo della propria strumentazione urbanistica, possono individuare i paesaggi caratterizzanti e identitari da tutelare e valorizzare o potenziare e trasmettere le risultanze all'Osservatorio regionale sul paesaggio che ne cura la catalogazione e la diffusione culturale ⁽²⁶⁾.

(23) Vedi, anche, la Delib.G.R. 30 dicembre 2013, n. 501.

(24) Comma così modificato dall'art. 1, commi 1 e 2, L.R. 28 dicembre 2007, n. 29.

(25) Articolo aggiunto dall'art. 1, primo comma, nono alinea, L.R. 24 novembre 2006, n. 14, poi così modificato come indicato nella nota che precede.

(26) Comma aggiunto dall'art. 8, L.R. 10 agosto 2012, n. 35, a decorrere dal giorno successivo a quello della sua pubblicazione (ai sensi di quanto stabilito dall'art. 40 della medesima legge).

Art. 9

Nucleo di valutazione urbanistico-territoriale.

1. La Giunta regionale, su proposta dell'Assessore all'urbanistica e governo del territorio istituisce il nucleo di valutazione urbanistico-territoriale della Regione Calabria ⁽²⁷⁾.

2. È compito del nucleo:

a) monitorare le attività di valutazione di cui al successivo art. 10;

b) esprimere alla Giunta regionale pareri in merito alla definizione del Q.T.R. ed i suoi rapporti con il Sistema Informativo Territoriale; parere sulle prescrizioni di carattere territoriale degli atti e documenti della pianificazione settoriale regionale e loro traduzione in termini informativi;

c) predisporre un rapporto annuale sullo stato della pianificazione del territorio regionale da presentarsi alla Giunta regionale che con proprio parere, entro 30 giorni dalla ricezione, lo trasmetterà con propria delibera al Consiglio regionale per la definitiva approvazione;

d) fornire, su richiesta, ogni forma di assistenza alle strutture del S.I.T.O. e agli sportelli unici per l'edilizia.

3. Del nucleo di valutazione fanno parte:

a) l'Assessore regionale all'Urbanistica e governo del territorio che lo presiede;

b) i dirigenti dei servizi urbanistica e governo del territorio del dipartimento regionale;

c) il segretario dell'Autorità di bacino;

d) gli assessori provinciali delegati dalla Giunta provinciale;

e) un delegato dell'ANCI, uno dell'UNCCEM e uno dell'ANCE;

f) un delegato in rappresentanza di ogni parco della Regione Calabria;

g) un rappresentante per ciascuno degli Ordini professionali degli architetti, pianificatori, paesaggisti, conservatori, degli ingegneri, dei geologi, degli agronomi e forestali, nonché dei geometri;

- h) un rappresentante designato da ciascuna università calabrese;
- i) un rappresentante dell'Unione regionale delle bonifiche;
- j) un rappresentante dell'Unione piccoli Comuni;
- k) un rappresentante unitario delle organizzazioni ambientaliste e protezioniste;
- l) un rappresentante delle organizzazioni sindacali dei lavoratori;
- m) un delegato della Lega delle Autonomie locali;
- n) un rappresentante per ogni consorzio per le aree o nuclei di sviluppo industriale;
- o) un delegato dell'autorità marittima territoriale ⁽²⁸⁾.

4. da 5 esperti nominati dal Presidente della Giunta regionale, su proposta dell'Assessore regionale all'Urbanistica e Governo del Territorio, con particolare competenza in materia di pianificazione urbanistica, territoriale, tutela e conservazione del patrimonio storico architettonico e paesaggistico della Calabria e di difesa e gestione del rischio geologico, idrogeologico e di riduzione del rischio sismico ⁽²⁹⁾.

5. I componenti il Nucleo di Valutazione sono nominati con decreto del Presidente della Giunta regionale e durano in carica per l'intera durata della legislatura e comunque fino alla designazione dei sostituti.

6. La legge regionale di bilancio approvata nell'anno di costituzione del nucleo provvederà alla allocazione dei relativi oneri per il funzionamento del nucleo stesso nel corso della legislatura.

(27) Comma così modificato dall'art. 1, primo comma, decimo alinea, L.R. 24 novembre 2006, n. 14.

(28) Il presente comma, già modificato dall'art. 1, primo comma, undicesimo e tredicesimo alinea, L.R. 24 novembre 2006, n. 14 è stato poi così sostituito dall'art. 9, L.R. 10 agosto 2012, n. 35, a decorrere dal giorno successivo a quello della sua pubblicazione (ai sensi di quanto stabilito dall'art. 40 della medesima legge). Il testo precedente era così formulato: «3. Del nucleo di valutazione fanno parte:

- l'Assessore regionale all'urbanistica e governo del territorio che lo presiede ;
- i Dirigenti dei Servizi urbanistica e governo del territorio del Dipartimento regionale relativo ;
- il segretario dell'Autorità di bacino;
- gli Assessori Provinciali all'uopo delegati dalla Giunta Provinciale;
- un delegato dell'A.N.C.I., uno dell'U.N.C.E.M. e uno dell'A.N.C.E.;
- un delegato in rappresentanza dei parchi della Regione Calabria;
- un rappresentante per ciascuno degli Ordini professionali degli Architetti-pianificatori-paesaggisti-conservatori, degli Ingegneri, dei Geologi, degli Agronomi e Forestali, nonché dei Geometri ;
- un rappresentante designato da ognuna delle Università Calabresi;
- un rappresentante dell'Unione regionale delle bonifiche;
- un rappresentante dell'Unione piccoli comuni;
- un rappresentante unitario delle organizzazioni ambientaliste e protezioniste ;
- un rappresentante delle organizzazioni sindacali dei lavoratori ;
- un delegato della Lega delle Autonomie Locali .».

(29) Comma così sostituito dall'art. 1, primo comma, quattordicesimo alinea, L.R. 24 novembre 2006, n. 14. Il testo originario era così formulato: «4. Da 3 esperti nominati dal Presidente della Giunta regionale, con particolare competenza in materia di pianificazione urbanistica, territoriale, tutela e conservazione del patrimonio storico architettonico e paesaggistico della Calabria.».

Art. 10

Valutazione ambientale strategica ⁽³⁰⁾.

1. La Regione, le provincie e i comuni provvedono, nell'ambito dei procedimenti di elaborazione e di approvazione degli strumenti di pianificazione urbanistica e territoriale, alla valutazione preventiva della sostenibilità ambientale e territoriale. Essa è effettuata conformemente alla legislazione nazionale e regionale nonché al regolamento vigente.

2. La Valutazione ambientale strategica è un processo obbligatorio nella fase di elaborazione, adozione e approvazione per tutti i piani e i programmi di cui all'articolo 6, comma 2 del D.Lgs. 152/06 ss.mm.ii..È finalizzata a garantire un elevato livello di protezione dell'ambiente nonché a contribuire all'integrazione delle considerazioni ambientali nel processo di elaborazione e di approvazione del piano, assicurando anche la coerenza tra i diversi livelli di pianificazione nella prospettiva dello sviluppo sostenibile. Tale processo comprende l'elaborazione di un Rapporto Ambientale Preliminare, l'eventuale svolgimento di una verifica di assoggettabilità, l'elaborazione del Rapporto Ambientale, lo svolgimento di consultazioni, la valutazione del piano o del programma, del rapporto e degli esiti delle consultazioni, l'espressione di un parere motivato, l'informazione sulla decisione ed il monitoraggio. In particolare la Valutazione ambientale, è un processo obbligatorio per gli strumenti di pianificazione urbanistica e territoriale previsti ai vari livelli dalla normativa nazionale e regionale.

3. Con riferimento alla pianificazione strutturale ed operativa la valutazione ambientale strategica è rivolta in particolare:

a) a perseguire la sostenibilità degli interventi antropici rispetto alla quantità e qualità delle acque superficiali e sotterranee, alla criticità idraulica del territorio ed all'approvvigionamento idrico, alla capacità di smaltimento dei reflui, ai fenomeni di dissesto idrogeologico e di instabilità geologica, alla riduzione ed alla prevenzione del rischio sismico, al risparmio e all'uso ottimale delle risorse energetiche e delle fonti rinnovabili;

b) a rendere possibile il restauro e la riqualificazione del territorio, con miglioramento della funzionalità complessiva attraverso una razionale distribuzione del peso insediativo della popolazione e delle diverse attività, con particolare riguardo alla riduzione del consumo di suolo;

c) a realizzare una rete di infrastrutture, impianti, opere e servizi che assicurino la circolazione delle persone, delle merci e delle informazioni, realizzata anche da sistemi di trasporto tradizionali od innovativi, con la relativa previsione di forme d'interscambio e connessione, adottando soluzioni tecniche e localizzative finalizzate alla massima riduzione degli impatti sull'ambiente.

4. La valutazione ambientale strategica e della verifica di coerenza si attuano attraverso un processo di partecipazione che si sviluppa anche all'interno della conferenza di pianificazione, convocata ai sensi dell'articolo 13, ed accompagna l'intero processo di formazione, adozione e approvazione del piano.

5. Il rapporto ambientale, redatto ai fini della VAS, ai sensi del D.Lgs. 152/06 e s.m.i., come parte integrante della proposta di piano oggetto di adozione, deve riguardare l'insieme degli impatti significativi, diretti ed indiretti, a breve, medio e a lungo termine, permanenti e temporanei, singoli, cumulativi e sinergici, positivi e negativi, che gli strumenti di pianificazione possono avere sull'ambiente e sul patrimonio culturale, compresi aspetti quali la biodiversità, la popolazione, la salute umana, la flora, il suolo e sottosuolo, l'acqua, il mare, le acque superficiali e sotterranee, l'aria, i fattori climatici, i beni materiali, il patrimonio architettonico e archeologico, il paesaggio, l'ambiente urbano e rurale e le loro reciproche interazioni. Esso deve essere elaborato nell'ambito della redazione del Piano e nel rispetto di quanto previsto dal D.Lgs. 152/06 e s.m.i. e dal regolamento regionale”.

(30) Il presente articolo, già modificato dall'art. 1, primo comma, quindicesimo, sedicesimo, diciassettesimo e diciottesimo alinea, L.R. 24 novembre 2006, n. 14 e dall'art. 49, comma 1, lett. a) e b), L.R. 12 giugno 2009, n. 19, è stato per così sostituito dall'art. 10, L.R. 10 agosto 2012, n. 35 (come sostituito, a sua volta, con avviso di errata correge pubblicato nel B.U. 15 settembre 2012, n. 17, S.S. 24 novembre 2012, n. 2), a decorrere dal giorno successivo a quello della sua pubblicazione (ai sensi di quanto stabilito dall'art. 40 della stessa legge).

TITOLO II

Partecipazione e Concertazione

Art. 11*Partecipazione dei cittadini.*

1. I procedimenti di formazione ed approvazione degli strumenti di governo del territorio, prevedono quali loro componenti essenziali:

a) la concertazione tra le amministrazioni precedenti e le forze sociali ed economiche sugli obiettivi della pianificazione attraverso la costituzione di Organismi consultivi cui partecipano le seguenti Associazioni regionali:

- un rappresentante dell'U.P.I.;

- un rappresentante dell'A.N.C.I.;

- un rappresentante dell'U.N.C.E.M.;

- un rappresentante dell'A.N.C.E.;

- un rappresentante per ciascuna delle Federazioni degli Ordini professionali degli architetti - pianificatori - paesaggisti - conservatori, degli agronomi, geologi ed ingegneri, nonché dei geometri;

- un rappresentante unitario delle organizzazioni ambientaliste e protezioniste, un rappresentante delle organizzazioni professionali agricole operanti sul territorio;

- un rappresentante dell'Associazione piccoli comuni (ANPC);

b) specifiche forme di pubblicità e di consultazione dei cittadini e delle associazioni costituite per la tutela d'interessi diffusi.

2. Gli Enti locali possono prevedere che, nei medesimi procedimenti, ai sensi del *D.Lgs. 18 agosto 2000, n. 267* e della *legge 7 agosto 1990, n. 241* e successive modificazioni ed integrazioni, siano previste ulteriori forme di pubblicità e di consultazione oltre a quelle della presente legge.

3. Nell'ambito della formazione degli strumenti che incidono direttamente su situazioni giuridiche soggettive, è garantita la partecipazione dei soggetti interessati al procedimento attraverso la più ampia pubblicità degli atti e documenti concernenti la pianificazione ed assicurando il tempestivo ed adeguato esame delle deduzioni dei soggetti intervenuti e l'indicazione delle motivazioni in merito all'accoglimento o meno delle stesse, anche ai sensi del precedente articolo 1.

4. Nell'attuazione delle previsioni di vincoli urbanistici preordinati all'esproprio deve essere garantito il diritto al contraddittorio degli interessati con l'amministrazione precedente.

5. Il responsabile del procedimento cura tutte le attività relative alla pubblicità, all'accesso agli atti e documenti ed alla partecipazione al procedimento d'approvazione. Il responsabile è individuato nell'atto d'avvio dei procedimenti di approvazione dei piani.

6. I Comuni per promuovere la partecipazione allargata dei cittadini alla definizione degli strumenti urbanistici e delle politiche di sviluppo e governo del territorio comunale nonché favorire una reale attività di partecipazione e condivisione collettiva anche per le attività progettuali riferite a opere di rilievo e di interesse pubblico e nel rispetto del principio della sostenibilità, istituiscono e gestiscono con personale adeguato, specifici "laboratori di partecipazione" che possono essere organizzati, in funzione delle specifiche necessità e situazioni anche in maniera diffusa, ma coordinata e in rete, nel contesto cittadino e più in generale territoriale e intercomunale. I laboratori di partecipazione, in relazione allo strumento urbanistico che si dovrà redigere e attuare (Strumenti di pianificazione comunale - strumenti di pianificazione comunale in forma associata, strumenti di pianificazione negoziata come definiti dalla presente legge e piani strategici e di sviluppo) ed anche in funzione di specifiche esigenze locali, possono essere articolati in:

a) laboratori urbani;

b) laboratori di quartiere;

c) laboratori territoriali ⁽³¹⁾.

7. I laboratori urbani, attivati ad opera del RUP, sono organizzati preferibilmente attraverso un urban center comunale e associato. L'attività di partecipazione dei cittadini e di concertazione degli enti territoriali deve essere svolta sia per la strumentazione

urbanistica generale e di dettaglio che per le opere pubbliche. Per le opere pubbliche, le attività di partecipazione e concertazione sono svolte solamente quando non sono state previste in piani urbanistici già partecipati, e quando dispiegano effetti significativi su porzioni rilevanti di popolazione. L'eventuale attività di partecipazione deve avvenire con processi tracciabili, ovvero con uno schema informativo completo sia sul sito internet di riferimento che in forma cartacea. Le osservazioni e gli interventi, espressi durante l'attività di partecipazione, sono riportati nel fascicolo della partecipazione e della concertazione. Le opere pubbliche predisposte in funzione di manifestazioni d'interesse per contributi di natura regionale, statale o comunitaria, le opere predisposte con il requisito di urgenza per interesse pubblico o pubblica sicurezza e le opere per le quali vi siano termini perentori non compatibili con le attività di partecipazione non sono sottoposte agli adempimenti del presente comma ⁽³²⁾.

(31) Comma aggiunto dall'art. 1, primo comma, diciannovesimo alinea, L.R. 24 novembre 2006, n. 14.

(32) Comma aggiunto dall'art. 11, L.R. 10 agosto 2012, n. 35, a decorrere dal giorno successivo a quello della sua pubblicazione (ai sensi di quanto stabilito dall'art. 40 della medesima legge).

Art. 12

Concertazione istituzionale.

1. La Regione, le province e i comuni, nella formazione degli strumenti di pianificazione territoriale e urbanistica, conformano la propria attività al metodo della concertazione con gli altri Enti pubblici territoriali e con le altre Amministrazioni preposte alla cura degli interessi pubblici coinvolti.
2. Sono strumenti della concertazione istituzionale la Conferenza di pianificazione, la Conferenza di servizi e l'accordo di programma.

Art. 13

Conferenze di pianificazione.

1. La Regione, le province ed i comuni, in occasione della formazione, dell'aggiornamento e della variazione dei piani di propria competenza convocano apposite conferenze di pianificazione, chiamando a parteciparvi gli enti territorialmente interessati ed invitandoli a valutare un documento preliminare in ordine alla compatibilità ed alla coerenza delle scelte pianificatorie con le previsioni degli strumenti di pianificazione sovraordinati ed alla realizzazione delle condizioni per lo sviluppo sostenibile del territorio.
2. Il documento preliminare viene elaborato dall'Ente che indice la Conferenza e, contestualmente alla convocazione della Conferenza medesima, trasmesso a tutti i soggetti invitati.
3. Alla Conferenza partecipano gli enti territoriali e le Amministrazioni che concorrono alla procedura di formazione del piano mediante atti deliberativi, consultivi, di intesa o di assenso comunque denominati; possono altresì, partecipare altre Amministrazioni ed enti di gestione rappresentativi degli interessi coinvolti.
4. Nella Conferenza di pianificazione le forze economiche e sociali, di cui al comma 1 lettera a) del precedente articolo 11, concorrono alla definizione degli obiettivi e delle scelte dei piani delineate dal documento preliminare.
5. Ogni amministrazione partecipa alla Conferenza con un unico rappresentante, legittimato ai sensi di legge dai rispettivi Organismi titolari dei poteri, che esprime definitivamente ed in modo vincolante le valutazioni e la volontà dell'ente.
6. Le Amministrazioni, gli Enti e le Associazioni partecipanti alla Conferenza espongono le loro osservazioni, proposte e valutazioni, delle quali si dà atto in un apposito verbale che l'amministrazione procedente è tenuta a considerare nel processo di pianificazione avviato.
7. La Conferenza deve concludersi nel termine di centocinquanta giorni e l'amministrazione procedente deve assicurare la pubblicità degli esiti della concertazione ⁽³³⁾.

(33) Comma così modificato dall'art. 12, L.R. 10 agosto 2012, n. 35, a decorrere dal giorno successivo a quello della sua pubblicazione (ai sensi di quanto stabilito dall'art. 40 della medesima legge).

Art. 14*Conferenze di servizi.*

1. Il procedimento semplificato di cui all'*articolo 14 della legge 7 agosto 1990, n. 241* e successive modificazioni ed integrazioni è applicabile per l'approvazione di progetti di opere e di interventi che, nel rispetto della pianificazione regionale e provinciale, necessitano di pareri, nulla - osta, intese o assensi comunque denominati da parte di altre Amministrazioni titolate ad esprimerli.

2. Qualora l'approvazione dei progetti da parte della Conferenza di servizi comporti variante alla strumentazione urbanistica vigente o si sostituisca agli strumenti di attuazione di esso ⁽³⁴⁾:

a) l'atto di impulso dell'autorità procedente deve essere adeguatamente circostanziato e motivato sulle ragioni di convenienza e di urgenza per il ricorso al procedimento semplificato di cui al presente articolo;

b) se ne deve dare atto nella prima seduta della Conferenza anche agli effetti di quanto disposto nelle successive lettere c) e d), qualora la variante ricada nella fattispecie di cui al comma 3 e 3-bis dell'*articolo 6 del D.Lgs. 152/2006 s.m.i.*, si dovrà dare atto dell'esito della verifica di assoggettabilità di cui all'*articolo 12 del D.Lgs. 152/2006 s.m.i.* ⁽³⁵⁾

c) la relativa pronuncia dell'amministrazione comunale deve essere preceduta da conforme deliberazione del consiglio comunale;

d) la deliberazione consiliare di cui alla lettera c), unitamente agli atti presentati nel corso della prima seduta della Conferenza è depositata a cura del Comune interessato a libera visione del pubblico per 30 giorni consecutivi, previo avviso affisso all'albo pretorio e divulgato a mezzo manifesti sull'intero territorio comunale ai fini dell'eventuale presentazione nello stesso periodo di osservazione da parte di chiunque vi abbia interesse;

e) le osservazioni vengono presentate al Comune interessato il quale, entro quindici giorni, le istruisce per quanto di competenza per la loro sottoposizione alla decisione della Conferenza medesima in seduta deliberante da convocare comunque entro il termine di 90 giorni decorrenti dalla data della prima seduta della stessa.

e-bis) qualora l'esito di assoggettabilità di cui alla precedente lettera b) preveda l'assoggettabilità alla VAS, è fatto salvo durante tutto il procedimento quanto previsto dal *D.Lgs. 152/2006 s.m.i.*, e dal regolamento regionale per la VAS. Per le disposizioni di cui alle lettere precedenti in contrasto per forma e termini con il procedimento della VAS, si intendono risolte con il prevalere delle prescrizioni di quest'ultimo procedimento, ivi comprese modalità e termini di pubblicità, partecipazione e termini del procedimento ⁽³⁶⁾.

3. Le deliberazioni adottate sostituiscono a tutti gli effetti gli atti dei rispettivi procedimenti ordinari, fermo restando che qualora esse comportino sostanziali modifiche al progetto sul quale si è già pronunciato il Consiglio comunale ai sensi del comma 2, lettera c), e non sia stato preventivamente acquisito il suo assenso, la loro efficacia è subordinata alla ratifica da parte di tale organo da adottarsi entro trenta giorni dalla data di assunzione delle deliberazioni stesse.

4. Delle determinazioni conclusive assunte dalla Conferenza di servizi è data notizia mediante avviso recante l'indicazione della sede di deposito degli atti di pianificazione approvati, da pubblicarsi sul Bollettino Ufficiale della Regione e su almeno un quotidiano a diffusione locale.

5. Per quanto non previsto nel presente articolo si applicano le disposizioni di cui agli *articoli 14, 14-bis e 14-ter della legge n. 241/1990* e successive modificazioni ed integrazioni.

6. I procedimenti di cui al presente articolo devono concludersi entro e non oltre 90 giorni dalla data di inizio.

7. In sede di prima applicazione per i procedimenti di cui al precedente comma 2 già avviati e per i quali non siano state concluse le procedure propedeutiche alla pronuncia definitiva del Consiglio comunale ai sensi dell'*articolo 25 del D.Lgs. 31 marzo 1998, n. 112*, si procede secondo le disposizioni del presente articolo.

(34) *Alinea introduttivo così modificato dall'art. 13, comma 1, L.R. 10 agosto 2012, n. 35, a decorrere dal giorno successivo a quello della sua pubblicazione (ai sensi di quanto stabilito dall'art. 40 della medesima legge).*

(35) Lettera così sostituita dall'art. 13, comma 1-bis, L.R. 10 agosto 2012, n. 35, a decorrere dal giorno successivo a quello della sua pubblicazione (ai sensi di quanto stabilito dall'art. 40 della medesima legge). Il testo precedente era così formulato: «b) se ne deve dare atto nella prima seduta della Conferenza anche agli effetti di quanto disposto nelle successive lettere c) e d);».

(36) Lettera aggiunta dall'art. 13, comma 1-ter, L.R. 10 agosto 2012, n. 35, a decorrere dal giorno successivo a quello della sua pubblicazione (ai sensi di quanto stabilito dall'art. 40 della medesima legge).

Art. 15

Accordo di programma.

1. Per l'attuazione dei piani territoriali di livello regionale, interregionale, provinciale e comunale, nonché per l'attuazione dei patti territoriali, dei contratti di programma, ovvero per l'attuazione di tutte le altre forme di concertazione economico-finanziaria, ivi compresi interventi ed opere pubbliche o di interesse pubblico promosse da soggetti istituzionali, da Organismi misti o dal mercato, i soggetti interessati promuovono la conclusione di un accordo di programma, ai sensi dell'articolo 34 del D.Lgs. 18 agosto 2000, n. 267. Per le conferenze di servizio convocate per l'attuazione dell'accordo di cui al primo comma si applicano le norme statali vigenti.

TITOLO III

Opere di interesse generale

Art. 16

Opere di interesse statale.

1. La volontà di intesa, in ordine alla localizzazione delle opere pubbliche statali e di interesse statale non conformi agli strumenti urbanistici, è espressa dalla Giunta regionale previa convocazione di una Conferenza dei servizi, alla quale partecipano le province, i comuni e gli altri enti territorialmente interessati.

2. Qualora l'opera statale incida su aree destinate dagli strumenti urbanistici comunali al soddisfacimento dello standard dei servizi alla popolazione, il Comune, in sede di Conferenza dei servizi, può chiedere all'amministrazione statale procedente interventi compensativi, al fine di recuperare le aree necessarie alla realizzazione di detti servizi.

3. La procedura finalizzata all'intesa Stato - Regione non trova applicazione in relazione ad opere prive di specifica incidenza urbanistica, quali quelle rientranti nelle tipologie individuate dall'articolo 3, lettera b) e c), del D.P.R. 6 giugno 2001, n. 380, per la cui realizzazione è sufficiente l'invio al Comune, da parte dell'amministrazione statale interessata, di una relazione illustrante le caratteristiche dell'intervento, anche al fine di consentire all'Amministrazione comunale, ove ritenga che il progetto non sia riconducibile alle tipologie anzidette, di sollecitare alla Regione l'attivazione delle procedure d'intesa.

4. Per la realizzazione di opere di competenza e di interesse statale non occorre il rilascio del permesso di costruire.

TITOLO IV

Strumenti e contenuti della pianificazione

Art. 17

Quadro territoriale regionale. (Q.T.R.)⁽³⁷⁾.

1. Il Quadro territoriale regionale (Q.T.R.) è lo strumento di indirizzo per la pianificazione del territorio con il quale la Regione, in coerenza con le scelte ed i contenuti della programmazione economico - sociale, stabilisce gli obiettivi generali della propria politica territoriale, definisce gli orientamenti per la identificazione dei sistemi territoriali, indirizza ai fini del coordinamento la programmazione e la pianificazione degli enti locali.

2. Il Q.T.R. ha valore di piano urbanistico-territoriale, ed ha valenza paesaggistica riassumendo le finalità di salvaguardia dei valori paesaggistici ed ambientali di cui all'articolo 143 e seguenti del D.Lgs. 22 gennaio 2004, n. 42⁽³⁸⁾.

3. Il Q.T.R. prevede:

a) la definizione del quadro generale della tutela dell'integrità fisica e dell'identità culturale del territorio regionale, con l'individuazione delle azioni fondamentali per la salvaguardia dell'ambiente;

b) le azioni e le norme d'uso finalizzate tanto alla difesa del suolo, in coerenza con la pianificazione di bacino di cui alla *legge n. 183/1989*, quanto alla prevenzione ed alla difesa dai rischi sismici ed idrogeologici, dalle calamità naturali e dagli inquinamenti delle varie componenti ambientali;

c) la perimetrazione dei sistemi naturalistico-ambientale, insediativi e relazionale costituenti del territorio regionale, individuandoli nelle loro relazioni e secondo la loro qualità ed il loro grado di vulnerabilità e riproducibilità;

c-bis) la perimetrazione delle terre di uso civico e di proprietà collettiva, a destinazione agricola o silvo-pastorale, con le relative popolazioni insediate titolari di diritti ⁽³⁹⁾;

d) le possibilità di trasformazione del territorio regionale determinate attraverso la individuazione e la perimetrazione delle modalità d'intervento di cui al precedente articolo 6 nel riconoscimento dei vincoli ricognitivi e morfologici derivanti dalla legislazione statale e di quelli ad essi assimilabili ai sensi del *D.Lgs. 22 gennaio 2004, n. 42* e della *legge 6 dicembre 1991, n. 394* ⁽⁴⁰⁾;

e) il termine entro il quale le province devono dotarsi od adeguare il Piano Territoriale di Coordinamento di cui all'articolo 18;

f) il termine entro il quale le previsioni degli strumenti urbanistici comunali debbono adeguarsi alle prescrizioni dei Q.T.R.;

g) l'analisi dei sistemi naturalistici ambientali ai fini della loro salvaguardia e valorizzazione;

h) l'individuazione degli ambiti di pianificazione paesaggistica ai sensi dell'*art. 143 del D.Lgs. n. 42/2004* ⁽⁴¹⁾.

4. Costituisce parte integrante del Q.T.R. la Carta regionale dei luoghi che, in attuazione dei principi identificati al precedente art. 5, definisce ⁽⁴²⁾:

a) la perimetrazione dei sistemi che costituiscono il territorio regionale individuandone le interrelazioni a secondo della loro qualità, vulnerabilità e riproducibilità;

b) i gradi di trasformabilità del territorio regionale derivanti dalla individuazione e dalla perimetrazione delle forme e dei modelli di intervento, di cui al precedente art. 5, con la conseguente nomenclatura dei vincoli ricognitivi e morfologici derivanti dalla disciplina statale e regionale sulla tutela e valorizzazione dei beni culturali singoli ed ambientali;

c) le modalità d'uso e d'intervento dei suoli derivati dalla normativa statale di settore in materia di difesa del suolo e per essa dal Piano di Assetto idrogeologico della Regione Calabria.

4-bis. Il QTR esplicita la sua valenza paesaggistica direttamente tramite normativa di indirizzo e prescrizioni e più in dettaglio attraverso successivi Piani Paesaggistici di Ambito (PPd'A) come definiti dallo stesso QTR ai sensi del *D.Lgs. n. 42/2004*. Per la elaborazione del Piano Paesaggistico la Regione può ricorrere, ai sensi del *comma 3, art. 143 del D.lgs. 42/04* e s.m.i., alla pianificazione congiunta con il Ministero per i Beni e le Attività Culturali e con il Ministero dell'Ambiente della Tutela del Territorio e del mare, previa sottoscrizione di una apposita intesa ⁽⁴³⁾ ⁽⁴⁴⁾.

5. La Giunta regionale, entro 180 giorni dalla entrata in vigore della presente legge, elabora le linee guida della pianificazione regionale e lo schema base della Carta regionale dei luoghi ⁽⁴⁵⁾. A tal fine, tramite il suo Presidente, indice un'apposita Conferenza di pianificazione diretta alla formulazione di un protocollo di intesa con le province e con le altre Amministrazioni competenti per la predisposizione degli atti e documenti che entreranno a far parte delle linee guida medesime, che dalla data della loro approvazione assumono il valore e l'efficacia del Q.T.R. fino all'approvazione dello stesso anche con funzione di indirizzo per tutto il processo di pianificazione ai diversi livelli ⁽⁴⁶⁾ ⁽⁴⁷⁾.

(37) Vedi, al riguardo, quanto previsto dalla *Delib.G.R. 20 marzo 2012, n. 113*.

(38) *Comma così modificato dall'art. 2, primo comma, primo alinea, L.R. 24 novembre 2006, n. 14*.

(39) *Lettera aggiunta dall'art. 2, primo comma, secondo alinea, L.R. 24 novembre 2006, n. 14*.

(40) *Lettera così modificata dall'art. 2, primo comma, terzo alinea, L.R. 24 novembre 2006, n. 14*.

(41) Lettera aggiunta dall'art. 2, primo comma, quarto alinea, L.R. 24 novembre 2006, n. 14.

(42) Alinea così modificato dall'art. 2, primo comma, quinto alinea, L.R. 24 novembre 2006, n. 14.

(43) Periodo aggiunto dall'art. 1, comma 3, L.R. 28 dicembre 2007, n. 29.

(44) Comma aggiunto dall'art. 2, primo comma, sesto alinea, L.R. 24 novembre 2006, n. 14, poi così modificato come indicato nella nota che precede.

(45) Periodo così modificato dall'art. 2, primo comma, quinto alinea, L.R. 24 novembre 2006, n. 14.

(46) Periodo così modificato dall'art. 2, primo comma, settimo alinea, L.R. 24 novembre 2006, n. 14.

(47) Con Delib.G.R. 11 gennaio 2005, n. 5 e con Delib.G.R. 16 gennaio 2006, n. 1 sono state approvate le linee-guida ai sensi del presente comma.

Art. 17-bis

Valenza Paesaggistica del QTR e Piani Paesaggistici di Ambito.

1. La valenza paesaggistica del QTR, come indicato al comma 4-bis del precedente articolo, si esercita anche tramite Piani Paesaggistici d'Ambito.
2. I Piani Paesaggistici d'Ambito (PPd'A) sono strumenti di tutela, conservazione e valorizzazione del patrimonio culturale e ambientale del territorio ai sensi dell'art. 143 del D.Lgs. n. 42/2004 operanti su area vasta, sub-provinciale o sovracomunale.
3. Gli ambiti di cui ai PPd'A sono indicati dal QTR.
4. I PPd'A hanno funzione normativa, prescrittiva e propositiva a seconda dei livelli di qualità del paesaggio nei vari ambiti individuati dal QTR, assunti dai PTCP.
5. Il quadro conoscitivo relativo al PPd'A dettaglia le analisi del QTR e può essere completato dalle indagini relative al PTCP.
6. Gli scenari prospettici e gli apparati normativi dei PPd'A saranno determinati nell'elaborazione degli strumenti stessi ⁽⁴⁸⁾.

(48) Articolo aggiunto dall'art. 2, primo comma, ottavo alinea, L.R. 24 novembre 2006, n. 14.

Art. 18

Piano territoriale di coordinamento provinciale. (P.T.C.P.).

1. Il Piano territoriale di coordinamento provinciale (P.T.C.P.) è l'atto di programmazione con il quale la Provincia esercita, nel governo del territorio, un ruolo di coordinamento programmatico e di raccordo tra le politiche territoriali della Regione e la pianificazione urbanistica comunale; riguardo ai valori paesaggistici ed ambientali, di cui al D.Lgs. 22 gennaio 2004, n. 22, esso si raccorda ed approfondisce i contenuti del Q.T.R. ⁽⁴⁹⁾.
2. Il P.T.C.P. costituisce, dalla data della sua approvazione, in materia di pianificazione paesaggistica, riferimento per gli strumenti comunali di pianificazione e per l'attività amministrativa attuativa ⁽⁵⁰⁾. In particolare esso dettaglia il quadro conoscitivo già avanzato dal QTR e indirizza strategie e scelte tenendo conto della valenza paesaggistica del QTR e dei Piani Paesaggistici d'Ambito ⁽⁵¹⁾.
3. Il P.T.C.P., in relazione alla totalità del territorio provinciale, assume come riferimento le linee di azione della programmazione regionale e le prescrizioni del Q.T.R., specificandone le analisi ed i contenuti.
4. Il P.T.C.P., ferme restando le competenze dei comuni e degli Enti parco:
 - a) definisce i principi sull'uso e la tutela delle risorse del territorio provinciale, con riferimento alle peculiarità dei suoi diversi ambiti incluse le terre civiche e di proprietà collettiva e tenendo conto della pianificazione paesaggistica ⁽⁵²⁾;
 - b) individua ipotesi di sviluppo del territorio provinciale, indicando e coordinando gli obiettivi da perseguire e le conseguenti azioni di trasformazione e di tutela;

c) indica la localizzazione sul territorio degli interventi di competenza provinciale, regionale e statale, programmati o in fase di realizzazione, nonché, in applicazione delle prescrizioni della programmazione regionale, la localizzazione sul territorio degli interventi di competenza regionale ⁽⁵³⁾;

d) individua, ai fini della predisposizione dei programmi di previsione e prevenzione dei rischi, le aree da sottoporre a speciale misura di conservazione, di attesa e ricovero per le popolazioni colpite da eventi calamitosi e le aree di ammassamento dei soccorritori e delle risorse.

5. Il P.T.C.P. stabilisce inoltre criteri e parametri per le valutazioni di compatibilità tra le varie forme e modalità di utilizzazione delle risorse essenziali del territorio.

6. Il P.T.C.P. contiene:

a) il quadro conoscitivo delle risorse essenziali del territorio e il loro grado di vulnerabilità e di riproducibilità in riferimento ai sistemi ambientali locali, indicando, con particolare riferimento ai bacini idrografici, le relative condizioni d'uso, anche ai fini delle valutazioni di cui all'articolo 10;

b) il quadro conoscitivo dei rischi;

c) le prescrizioni sull'articolazione e le linee di evoluzione dei sistemi territoriali, urbani, rurali e montani;

d) prescrizioni, criteri ed ambiti localizzativi in funzione delle dotazioni dei sistemi infrastrutturali e dei servizi di interesse sovracomunale, nonché della funzionalità degli stessi in riferimento ai sistemi territoriali ed alle possibilità di una loro trasformazione;

e) prescrizioni localizzative indicate da piani provinciali di settore;

f) le opportune salvaguardie ai sensi dell'articolo 58.

7. Le prescrizioni del P.T.C.P., di cui ai precedenti commi, costituiscono, unitamente alle leggi, il riferimento esclusivo per la formazione e l'adeguamento degli strumenti urbanistici comunali, salvo quanto previsto dall'articolo 58.

8. Dall'entrata in vigore della presente legge la Provincia approva il P.T.C.P. entro il termine di 24 mesi; decorso infruttuosamente tale termine la Regione procede alla nomina di un Commissario ad acta.

9. Dall'avvenuta approvazione definitiva del PTCP, tutte le norme e previsioni dei PSC/PSA in contrasto con il PTCP medesimo si intendono automaticamente decadute, qualora la Provincia abbia provveduto a notificare i contrasti ai rispettivi comuni, e ne abbia dato evidenza pubblica mediante avviso sull'albo pretorio per trenta giorni e sul proprio portale istituzionale fino all'adeguamento degli strumenti comunali, nonché pubblicato su un quotidiano a tiratura regionale ⁽⁵⁴⁾.

(49) Comma così modificato dall'art. 2, primo comma, nono alinea, L.R. 24 novembre 2006, n. 14.

(50) Periodo così modificato dall'art. 2, primo comma, decimo alinea, L.R. 24 novembre 2006, n. 14.

(51) Periodo aggiunto dall'art. 2, primo comma, undicesimo alinea, L.R. 24 novembre 2006, n. 14.

(52) Lettera così modificata dall'art. 2, primo comma, dodicesimo alinea, L.R. 24 novembre 2006, n. 14.

(53) Lettera così sostituita dall'art. 14, comma 1, L.R. 10 agosto 2012, n. 35, a decorrere dal giorno successivo a quello della sua pubblicazione (ai sensi di quanto stabilito dall'art. 40 della medesima legge). Il testo precedente era così formulato: «c) stabilisce puntuali criteri per la localizzazione sul territorio degli interventi di competenza provinciale, nonché, ove necessario e in applicazione delle prescrizioni della programmazione regionale, per la localizzazione sul territorio degli interventi di competenza regionale;».

(54) Comma così sostituito dall'art. 14, comma 2, L.R. 10 agosto 2012, n. 35, a decorrere dal giorno successivo a quello della sua pubblicazione (ai sensi di quanto stabilito dall'art. 40 della medesima legge). Il testo precedente era così formulato: «9. La Provincia, con l'atto di approvazione del P.T.C.P. assegna il termine non superiore a dodici mesi per l'adeguamento ad esso degli strumenti urbanistici comunali, decorso infruttuosamente tale termine, procede alla nomina di Commissari ad acta.».

Art. 19*Strumenti di pianificazione comunale.*

1. Gli strumenti di pianificazione comunale sono:

- a) il Piano strutturale (P.S.C.) ed il Regolamento edilizio ed urbanistico (R.E.U.);
- b) il Piano operativo temporale (P.O.T.);
- c) i Piani attuativi unitari (P.A.U.);
- d) gli strumenti di pianificazione negoziata, di cui all'articolo 32.

Art. 20*Piano strutturale comunale. (P.S.C.).*

1. Il Piano strutturale comunale (P.S.C.) definisce le strategie per il governo dell'intero territorio comunale, in coerenza con gli obiettivi e gli indirizzi urbanistici della Regione e con gli strumenti di pianificazione provinciale espressi dal Quadro territoriale regionale (Q.T.R.), dal Piano territoriale di coordinamento provinciale (P.T.C.P.) e dal Piano di assetto idrogeologico (P.A.I.).

2. Il P.S.C. è promosso anche in assenza dei Piani sovraordinati, tenendo conto delle linee guida di cui al precedente articolo 17 ed al documento preliminare di cui al successivo articolo 26, comma 3. In esso viene stabilita l'eventuale necessità di ricorso al Piano operativo temporale e definite le relative procedure di formazione o approvazione, nonché la durata.

3. Il P.S.C.:

a) classifica il territorio comunale in urbanizzato, urbanizzabile, agricolo e forestale, individuando le risorse naturali ed antropiche del territorio e le relative criticità ed applicando gli standard urbanistici di cui all'art. 53 della presente legge e, fino alla emanazione della deliberazione della Giunta regionale, di cui al comma 3 dello stesso art. 53, assicurando la rigorosa applicazione del *D.M. 2 aprile 1968, n. 1444* con gli standard e le zonizzazioni ivi previsti in maniera inderogabile e non modificabile;

b) determina le condizioni di sostenibilità degli interventi e delle trasformazioni pianificabili;

c) definisce i limiti dello sviluppo del territorio comunale in funzione delle sue caratteristiche geomorfologiche, idrogeologiche, pedologiche, idraulico-forestali ed ambientali;

d) disciplina l'uso del territorio anche in relazione alla valutazione delle condizioni di rischio idrogeologico e di pericolosità sismica locale come definiti dal piano di assetto idrogeologico o da altri equivalenti strumenti;

e) individua le aree per le quali sono necessari studi ed indagini di carattere specifico ai fini della riduzione del rischio ambientale;

f) individua in linea generale le aree per la realizzazione delle infrastrutture e delle attrezzature pubbliche, di interesse pubblico e generale di maggiore rilevanza;

g) delimita gli ambiti urbani e perurbani soggetti al mantenimento degli insediamenti o alla loro trasformazione;

h) individua gli ambiti destinati all'insediamento di impianti produttivi rientranti nelle prescrizioni di cui al D.Lgs. 17 agosto 1999, n. 333 ed alla relativa disciplina di attuazione;

i) definisce per ogni ambito, i limiti massimi della utilizzazione edilizia e della popolazione insediabile nonché i requisiti quali - quantitativi ed i relativi parametri, le aree in cui è possibile edificare anche in relazione all'accessibilità urbana, le aree dove è possibile il ricorso agli interventi edilizi diretti in ragione delle opere di urbanizzazione esistenti ed in conformità alla disciplina generale del regolamento edilizio urbanistico;

i) delimita e disciplina gli ambiti di tutela e conservazione delle porzioni storiche del territorio; ne individua le caratteristiche principali, le peculiarità e le eventuali condizioni di degrado e di abbandono valutando le possibilità di recupero, riqualificazione e salvaguardia;

j) delimita e disciplina ambiti a valenza paesaggistica ed ambientale ad integrazione del Piano di ambito, se esistente, oppure in sua sostituzione, se non esistente e raccorda ed approfondisce i contenuti paesistici definiti dalla Provincia;

k) qualifica il territorio agricolo e forestale in allodiale civico e collettivo secondo le specifiche potenzialità di sviluppo ⁽⁵⁵⁾;

l) individua gli ambiti di tutela del verde urbano e periurbano valutando il rinvio a specifici piani delle politiche di riqualificazione, gestione e manutenzione;

m) individua le aree necessarie per il Piano di Protezione Civile;

n) individua e classifica i nuclei di edificazione abusiva, ai fini del loro recupero urbanistico nel contesto territoriale ed urbano;

o) indica la rete ed i siti per il piano di distribuzione dei carburanti in conformità al piano regionale;

p) individua, ai fini della predisposizione dei programmi di previsione e prevenzione dei rischi, le aree, da sottoporre a speciale misura di conservazione, di attesa e ricovero per le popolazioni colpite da eventi calamitosi e le aree di ammassamento dei soccorritori e delle risorse.

4. Per garantire la realizzazione delle finalità di cui al comma 2, il P.S.C. deve essere integrato da:

a) una relazione geomorfologica, corredata di cartografia tematica sufficientemente rappresentativa delle condizioni di pericolosità geologica e di rischio di frana, di erosione e di esondazione, elaborata da tecnico abilitato iscritto all'albo professionale così come previsto dalla *legge n. 64/1974*;

b) studi e indagini geologiche di dettaglio, ove necessario, comprendenti studi tematici specifici di varia natura, indagini geognostiche, prove in sito e di laboratorio, atti alla migliore definizione e caratterizzazione del modello geologico tecnico ambientale, per ambiti urbanizzabili con riconosciute limitazioni connesse a pericolosità geologiche, funzionali alla verifica della sostenibilità in rapporto ai livelli di pericolosità, con particolare riguardo alla risposta sismica locale. Nelle aree esposte a rischio, con particolare attenzione per il rischio sismico - dove diventa necessario attivare le procedure per la identificazione dei rischi e per la individuazione degli interventi di mitigazione competenti a livello di Piano - le indagini dovranno consentire di dettagliare i gradi di pericolosità a livelli congrui, nel rispetto della normativa vigente ⁽⁵⁶⁾.

5. Per garantire la realizzazione delle finalità previste nel comma 3, lettera "i", il PSC deve essere integrato da apposita relazione che delimiti e disciplini gli ambiti di tutela e conservazione delle porzioni storiche di territorio e che individui gli immobili o complesso di immobili aventi valenza storico, ambientale, documentario, suscettibili di essere dichiarati beni culturali, firmata da un tecnico abilitato esperto di cui all'articolo 69, comma 3, della presente legge ⁽⁵⁷⁾.

6. I comuni che, entro la data di entrata in vigore della presente legge, abbiano presentato il documento preliminare del piano e del regolamento di cui all'articolo 27, comma 2, della presente legge, devono presentare la variante di adeguamento di cui al comma 5 entro dodici mesi dalla sopraccitata data o congiuntamente a qualsiasi altra variante e modifica apportata precedentemente allo scadere del suddetto termine ⁽⁵⁸⁾.

(55) Lettera così modificata dall'art. 2, primo comma, tredicesimo alinea, L.R. 24 novembre 2006, n. 14.

(56) Lettera così sostituita dall'art. 2, primo comma, quattordicesimo alinea, L.R. 24 novembre 2006, n. 14. Il testo originario era così formulato: «b) studi e indagini a norma del D.M. 11 marzo 1998 e successive modificazioni ed integrazioni.»

(57) Comma aggiunto dall'art. 15, L.R. 10 agosto 2012, n. 35, a decorrere dal giorno successivo a quello della sua pubblicazione (ai sensi di quanto stabilito dall'art. 40 della medesima legge).

(58) Comma aggiunto dall'art. 15, L.R. 10 agosto 2012, n. 35, a decorrere dal giorno successivo a quello della sua pubblicazione (ai sensi di quanto stabilito dall'art. 40 della medesima legge).

Art. 20-bis*Piano Strutturale in forma Associata (P.S.A.).*

1. Il Piano Strutturale in forma Associata (P.S.A.) è lo strumento urbanistico finalizzato ad accrescere l'integrazione fra Enti locali limitrofi con problematiche territoriali affini e a promuovere il coordinamento delle iniziative di pianificazione nelle conurbazioni in atto, con conseguente impegno integrato delle risorse finanziarie.
2. I territori oggetto del Piano Strutturale in forma Associata possono interessare due o più Comuni, anche se appartenenti a province diverse.
3. I Comuni interessati si associano secondo le modalità stabilite dal Testo Unico delle Leggi sull'ordinamento degli Enti Locali.
4. Il P.S.A. punta anche al coordinamento e all'armonizzazione tra assetto urbanistico, politiche fiscali e programmazione delle opere pubbliche da attuarsi tramite il ricorso ad idonei strumenti di coordinamento delle azioni economiche, finanziarie e fiscali favorendo in tal modo atteggiamenti cooperativi e patti fra le Istituzioni locali e promuovendo garanzia ed equità.
5. Il P.S.A. ha gli stessi contenuti ed effetti del P.S.C. secondo quanto disposto dall'articolo 20 della presente legge; ad esso è annesso il R.E.U.
6. Per la redazione del P.S.A., si dovrà prevedere l'istituzione di un unico Ufficio di Piano con l'attribuzione dei seguenti compiti:
 - a) predisposizione di un unico documento preliminare e di un unico quadro conoscitivo, articolati per ogni territorio comunale;
 - b) predisposizione del Piano Strutturale in forma Associata, articolato per ogni territorio comunale, e predisposizione del relativo R.E.U.;
 - c) individuazione del soggetto che presiede tutte le attività previste dalla presente legge per il corretto svolgimento della Conferenza di Pianificazione e che coordina le azioni tecniche e amministrative degli enti territoriali coinvolti ⁽⁵⁹⁾.

(59) Articolo aggiunto dall'art. 2, primo comma, quindicesimo alinea, L.R. 24 novembre 2006, n. 14.

Art. 21*Regolamento edilizio ed urbanistico (R.E.U.).*

1. Il Regolamento edilizio ed urbanistico costituisce la sintesi ragionata ed aggiornabile delle norme e delle disposizioni che riguardano gli interventi sul patrimonio edilizio esistente; ovvero gli interventi di nuova costruzione o di demolizione e ricostruzione, nelle parti di città definite dal Piano generale, in relazione alle caratteristiche del territorio e a quelle edilizie preesistenti, prevalenti e/o peculiari nonché degli impianti di telecomunicazione e di telefonia mobile ⁽⁶⁰⁾.
2. Il R.E.U. è annesso al P.S.C. e al P.S.A. ed in conformità con questo, oltre a disciplinare le trasformazioni e gli interventi ammissibili sul territorio, stabilisce ⁽⁶¹⁾:
 - a) le modalità d'intervento negli ambiti specializzati definiti dal Piano;
 - b) i parametri edilizi ed urbanistici ed i criteri per il loro calcolo;
 - c) le norme igienico-sanitarie, quelle sulla sicurezza degli impianti;
 - d) quelle per il risparmio energetico e quelle per l'eliminazione delle barriere architettoniche in conformità e nel rispetto delle leggi e dei piani nazionali e regionali vigenti ⁽⁶²⁾;
 - e) le modalità di gestione tecnico - amministrativa degli interventi edilizi anche ai fini dell'applicazione delle disposizioni sulla semplificazione dei procedimenti di rilascio dei permessi di costruire di cui alla legislazione vigente ⁽⁶³⁾;
 - f) ogni altra forma o disposizione finalizzata alla corretta gestione del Piano, ivi comprese quelle riguardanti il perseguimento degli obiettivi perequativi di cui al successivo art. 54.

3. Per la conservazione e valorizzazione del patrimonio architettonico e ambientale, il regolamento edilizio ed urbanistico, deve prevedere, nell'elenco degli elaborati richiesti per il rilascio del permesso di costruire e per la dichiarazione di inizio attività (D.I.A.), apposita relazione contenente le prescrizioni per la conservazione dell'organismo architettonico in riferimento allo specifico oggetto dell'intervento, redatta da un tecnico esperto abilitato di cui all'articolo 69, comma 3, della presente legge. La relazione ha carattere obbligatorio per gli interventi sui beni:

a) ricadenti nelle zone A di cui alla *legge n. 1150 del 1942* e s.m. e i. per i quali è stata effettuata e proposta, e non ancora completata la procedura amministrativa, di interesse culturale;

b) vincolati ai sensi del *D.Lgs. n. 42/2004* e s.m. e i.;

c) aventi valore storico, documentario e identificatore, come componente dell'identità collettiva, individuati all'interno del PSC, in adempimento al comma 5 dell'articolo 20, per i quali sia stata effettuata, o vi sia procedura in itinere, la dichiarazione di bene culturale, secondo quanto previsto dal codice dei beni culturali e del paesaggio ⁽⁶⁴⁾.

4. I comuni che, entro la data di entrata in vigore della presente legge, abbiano presentato il documento preliminare del piano e del regolamento di cui all'articolo 27, comma 2, devono presentare la variante di adeguamento di cui al comma 3 dell'articolo 27 entro dodici mesi dalla sopraccitata data o congiuntamente a qualsiasi altra variante e modifica apportata precedentemente allo scadere del suddetto termine ⁽⁶⁵⁾.

(60) Comma così modificato dall'art. 2, primo comma, sedicesimo alinea, L.R. 24 novembre 2006, n. 14.

(61) Alinea così modificato dall'art. 2, primo comma, diciassettesimo alinea, L.R. 24 novembre 2006, n. 14.

(62) Lettera così modificata dall'art. 16, comma 1, L.R. 10 agosto 2012, n. 35, a decorrere dal giorno successivo a quello della sua pubblicazione (ai sensi di quanto stabilito dall'art. 40 della medesima legge).

(63) Lettera così modificata dall'art. 16, comma 2, lettere a) e b), L.R. 10 agosto 2012, n. 35, a decorrere dal giorno successivo a quello della sua pubblicazione (ai sensi di quanto stabilito dall'art. 40 della medesima legge).

(64) Comma aggiunto dall'art. 16, comma 3, L.R. 10 agosto 2012, n. 35, a decorrere dal giorno successivo a quello della sua pubblicazione (ai sensi di quanto stabilito dall'art. 40 della medesima legge).

(65) Comma aggiunto dall'art. 16, comma 3, L.R. 10 agosto 2012, n. 35, a decorrere dal giorno successivo a quello della sua pubblicazione (ai sensi di quanto stabilito dall'art. 40 della medesima legge).

Art. 22

Norme particolari per il porto di Gioia Tauro.

1. La Regione, in fase di redazione del Quadro territoriale regionale (Q.T.R.) di cui all'articolo 17, individua nel porto di Gioia Tauro, classificato di II categoria I classe, di rilevanza internazionale, con funzione commerciale, industriale e petrolifera, di servizio passeggeri, peschereccia, turistica e da diporto, ai sensi dell'*articolo 11-bis della legge 27 febbraio 1998, n. 30*, come modificato dall'*articolo 10 della legge 30 novembre 1998, n. 413*, il centro del sistema dei porti calabresi e del trasporto intermodale.

2. In attuazione di quanto disposto al comma precedente, il Presidente della Giunta regionale promuove apposito accordo di programma con le competenti Amministrazioni dello Stato e gli altri soggetti pubblici interessati per la concreta attuazione dei programmi proposti dalla competente Autorità Portuale.

Art. 23

Piano operativo temporale (P.O.T.).

1. Il Piano operativo temporale (P.O.T.) è strumento facoltativo ad eccezione dei Comuni che eventualmente saranno indicati in specifico elenco nel QTR del Piano strutturale comunale e lo attua individuando le trasformazioni del territorio per interventi pubblici o d'interesse pubblico individuati tali dal Consiglio comunale nonchè per eventuali interventi privati, nella minor parte e nella proporzione individuata da REVda realizzare nell'arco temporale di un quinquennio, ovvero nel corso del mandato dell'amministrazione adottante ⁽⁶⁶⁾.

2. La durata di validità del P.O.T. può essere prorogata non oltre diciotto mesi dall'entrata in carica della nuova Giunta comunale a seguito di nuove elezioni salvo diversa determinazione del Consiglio comunale e comunque non oltre il termine di cinque anni dalla sua approvazione.

3. Il P.O.T., per gli ambiti di nuova edificazione e di riqualificazione urbanistica, in conformità al P.S.C. definisce:

a) la delimitazione e le priorità di attuazione degli ambiti d'intervento, gli indici edilizi, le destinazioni d'uso ammissibili in conformità al Piano strutturale comunale gli indici di proporzione per gli interventi privati, ivi compresi gli indici edilizi e le destinazioni d'uso ⁽⁶⁷⁾;

b) gli aspetti fisico-morfologici ed economico-finanziari;

c) le modalità di attuazione degli interventi di trasformazione e/o conservazione, anche ai fini della perequazione dei regimi immobiliari interessati;

d) l'indicazione degli interventi da assoggettare a specifiche valutazioni di sostenibilità e/o di quelli destinati alla mitigazione degli impatti e alla compensazione degli effetti;

e) la definizione e la localizzazione puntuale delle dotazioni infrastrutturali delle opere pubbliche di interesse pubblico o generale esistenti da realizzare o riqualificare, nonché l'individuazione delle aree da sottoporre ad integrazione paesaggistica.

4. Il P.O.T. per la parte relativa agli interventi pubblici o di interesse pubblico deve essere coordinato con il bilancio pluriennale comunale e, ai sensi dell'*articolo 20 della legge n. 136/1999*, ha il valore e gli effetti del programma pluriennale di attuazione di cui all'*articolo 13 della legge n. 10/1977*. Costituisce pertanto lo strumento di indirizzo e coordinamento per il programma triennale delle opere pubbliche e per gli altri strumenti comunali settoriali previsti da leggi nazionali e regionali ⁽⁶⁸⁾.

5. Il P.O.T. articola e definisce la formazione dei programmi attuativi dei nuovi insediamenti o di ristrutturazioni urbanistiche rilevanti, alla cui localizzazione provvede in modo univoco; tenuto conto dello stato delle urbanizzazioni, dell'incipienza del degrado ovvero di qualsiasi condizione che ne possa determinare l'individuazione.

6. Le previsioni del P.O.T. decadono se, entro il termine di validità, non siano stati richiesti i permessi di costruire, ovvero non siano stati approvati i progetti esecutivi delle opere pubbliche o i Piani Attuativi Unitari. Per i Piani Attuativi di iniziativa privata interviene decadenza qualora, entro il termine di validità del piano, non siano state stipulate le relative convenzioni ovvero i proponenti non si siano impegnati, per quanto di competenza, con adeguate garanzie finanziarie e con atto unilaterale d'obbligo a favore del Comune.

(66) Comma così modificato dall'art. 2, primo comma, diciottesimo alinea, L.R. 24 novembre 2006, n. 14 e dall'art. 17, comma 1, L.R. 10 agosto 2012, n. 35, a decorrere dal giorno successivo a quello della sua pubblicazione (ai sensi di quanto stabilito dall'art. 40 della medesima legge).

(67) Lettera così modificata dall'art. 17, comma 2, L.R. 10 agosto 2012, n. 35, a decorrere dal giorno successivo a quello della sua pubblicazione (ai sensi di quanto stabilito dall'art. 40 della medesima legge).

(68) Comma così modificato dall'art. 17, comma 3, L.R. 10 agosto 2012, n. 35, a decorrere dal giorno successivo a quello della sua pubblicazione (ai sensi di quanto stabilito dall'art. 40 della medesima legge).

Art. 24

Piani attuativi unitari.

1. I Piani attuativi unitari (P.A.U.) sono strumenti urbanistici di dettaglio approvati dal Consiglio comunale, in attuazione del Piano strutturale comunale o del Piano operativo temporale, ove esistente, ed hanno i contenuti e l'efficacia:

a) dei piani particolareggiati, di cui all'*articolo 13 della legge 17 agosto 1942, n. 1150* e successive modificazioni ed integrazioni;

b) dei piani di lottizzazione, di cui all'*articolo 28 della legge 17 agosto 1942, n. 1150* e successive modificazioni ed integrazioni;

c) dei piani di zona per l'edilizia economica e popolare, di cui alla *legge 18 aprile 1962, n. 167* e sue modificazioni ed integrazioni;

d) dei piani per gli insediamenti produttivi, di cui all'*articolo 27 della legge 22 ottobre 1971, n. 865* e successive modificazioni ed integrazioni;

e) dei piani di recupero del patrimonio edilizio esistente, di cui all'*articolo 28 della legge 5 agosto 1978, n. 457* e successive modificazioni ed integrazioni;

f) dei piani di spiaggia;

g) dei piani di protezione civile.

2. Ciascun P.A.U. può avere, in rapporto agli interventi previsti, i contenuti e l'efficacia dei piani di cui al primo comma. Il P.A.U., in quanto corrispondente alla lottizzazione convenzionata, è richiesto come presupposto per il rilascio del permesso di costruire solo nel caso di intervento per nuova edificazione residenziale in comprensorio assoggettato per la prima volta alla edificazione e del tutto carente di opere di urbanizzazione primaria e secondaria, ovvero allorquando sia espressamente richiesto dallo strumento urbanistico generale. Rimangono comunque in vigore tutte le norme della legislazione previgente afferenti l'istituto della lottizzazione convenzionata ove applicabili.

3. I P.A.U. definiscono di norma:

a) l'inquadramento nello strumento urbanistico generale dell'area assoggettata a P.A.U.;

b) le aree e gli edifici da sottoporre a vincoli di salvaguardia;

c) i vincoli di protezione delle infrastrutture e delle attrezzature di carattere speciale;

d) le aree da destinare agli insediamenti suddivise eventualmente in isolati, lo schema planivolumetrico degli edifici esistenti e di quelli da realizzare con le relative tipologie edilizie e le destinazioni d'uso;

e) l'eventuale esistenza di manufatti destinati a demolizione ovvero soggetti a restauro, a risanamento conservativo od a ristrutturazione edilizia;

f) le aree per le attrezzature d'interesse pubblico ed i beni da assoggettare a speciali vincoli e/o servitù;

g) la rete viaria e le sue relazioni con la viabilità urbana nonché gli spazi pedonali, di sosta e di parcheggio ed i principali dati piano - altimetrici;

h) il rilievo delle reti idrica, fognante, del gas, elettrica e telefonica esistenti e la previsione di massima di quelle da realizzare;

i) l'individuazione delle unità minime d'intervento nonché le prescrizioni per quelle destinate alla ristrutturazione urbanistica;

j) le norme tecniche di esecuzione e le eventuali prescrizioni speciali;

k) la previsione di massima dei costi di realizzazione del piano;

l) comparto edificatorio;

m) gli ambiti sottoposti al recupero degli insediamenti abusivi, qualora non previsti con altri atti;

n) le previsioni di termini e priorità entro i quali devono essere realizzate le opere di urbanizzazione primaria e secondaria ovvero ogni altra attrezzatura di interesse pubblico, facenti parte della convenzione. I termini prescritti non possono essere superiori a dieci anni e comunque devono essere proporzionati alla consistenza degli interventi ⁽⁶⁹⁾.

4. Per garantire la realizzazione delle finalità di cui al comma 1, lettera e), il PAU deve essere integrato dall'apposita relazione per i manufatti da destinare a restauro, risanamento conservativo e consolidamento strutturale tra quelli individuati all'interno del PSC in adempimento del comma 5 dell'articolo 20, firmata da un tecnico abilitato esperto di cui all'articolo 69, comma 3, della presente legge ⁽⁷⁰⁾.

5. I comuni che entro la data del 30 giugno 2011, abbiano approvato il P.A.U. di cui all'articolo 30, comma 2, della presente legge, devono presentare la variante di adeguamento di cui all'articolo 30, comma 4, entro dodici mesi dalla sopraccitata data o congiuntamente a qualsiasi altra variante e modifica apportata precedentemente allo scadere del suddetto termine ⁽⁷¹⁾.

(69) Lettera aggiunta dall'art. 18, comma 1, L.R. 10 agosto 2012, n. 35, a decorrere dal giorno successivo a quello della sua pubblicazione (ai sensi di quanto stabilito dall'art. 40 della medesima legge).

(70) Comma aggiunto dall'art. 18, comma 2, L.R. 10 agosto 2012, n. 35, a decorrere dal giorno successivo a quello della sua pubblicazione (ai sensi di quanto stabilito dall'art. 40 della medesima legge).

(71) Comma aggiunto dall'art. 18, comma 2, L.R. 10 agosto 2012, n. 35, a decorrere dal giorno successivo a quello della sua pubblicazione (ai sensi di quanto stabilito dall'art. 40 della medesima legge).

TITOLO V

Procedure di formazione ed approvazione degli strumenti di indirizzo e di pianificazione territoriale

Art. 25

Formazione ed approvazione del Quadro territoriale regionale (Q.T.R.) ⁽⁷²⁾.

1. Il procedimento per l'elaborazione e l'approvazione del Q.T.R. e delle sue varianti, nonché dei piani settoriali regionali con valenza territoriale per i quali non sia prevista una specifica disciplina, si svolge secondo le disposizioni di cui ai successivi commi.

2. La Giunta regionale, entro 12 mesi dall'entrata in vigore della presente legge, elabora, anche sulla base delle linee guida di cui al precedente art. 17 e dell'eventuale intesa per l'elaborazione congiunta del piano paesaggistico con i Ministeri competenti di cui al comma 4-bis dell'art. 17 della legge regionale 16 aprile 2002, n. 19 ed avvalendosi del nucleo di valutazione di cui all'art. 9, il documento preliminare del Q.T.R. con il quale individua le strategie di sviluppo del sistema socio-economico della Regione trasmettendolo al Consiglio regionale, alle province, ai comuni, alle comunità Montane, alle autorità di bacino ed agli Enti di gestione dei parchi e delle aree naturali protette ⁽⁷³⁾. Il documento preliminare, oggetto di valutazione in Conferenza di Pianificazione ai sensi del comma 1 dell'art. 13, dovrà contenere inoltre il quadro conoscitivo e lo schema delle scelte di Pianificazione elaborati in base a quanto previsto dall'art. 17 e dall'articolo 10 della presente legge, e nel rispetto delle procedure indicate dal regolamento regionale inerente la VAS ⁽⁷⁴⁾.

3. La Regione di concerto con le Province convoca, nei trenta giorni successivi alla trasmissione del documento preliminare, la Conferenza di Pianificazione, ai sensi dell'articolo 13, articolata per singola Provincia, chiamando a parteciparvi i Comuni, le Comunità Montane, l'Autorità di bacino e gli Enti di gestione dei parchi e delle aree naturali protette, le forze economiche e sociali e i soggetti comunque interessati alla formazione degli strumenti di pianificazione. Entro quarantacinque giorni dalla convocazione della Conferenza, la Regione acquisisce le osservazioni e le eventuali proposte che andranno inserite nel documento preliminare e accoglie quelle formulate dagli altri soggetti partecipanti ⁽⁷⁵⁾.

4. La Giunta regionale, nei 90 giorni successivi, anche sulla base delle valutazioni e delle proposte raccolte in esito alle conferenze di pianificazione di cui al comma 3, elabora la versione definitiva del Q.T.R. e la propone al Consiglio regionale per la relativa adozione entro i successivi 60 giorni ⁽⁷⁶⁾. Il Q.T.R. viene successivamente trasmesso alle province ed ai soggetti partecipanti alle conferenze di pianificazione.

5. Il Q.T.R. viene depositato presso le sedi del Consiglio regionale e degli Enti di cui al comma 3 per sessanta giorni dalla data di pubblicazione sul Bollettino Ufficiale della Regione dell'avviso dell'avvenuta adozione. L'avviso deve contenere l'indicazione degli Enti presso i quali il Q.T.R. è depositato e dei termini entro cui se ne può prendere visione. Notizia dell'avvenuta adozione del Q.T.R. è data, altresì, su almeno un quotidiano a diffusione regionale ed attraverso qualsiasi forma ritenuta opportuna dalla Giunta regionale.

6. Nel medesimo termine di cui al precedente comma 5 possono formulare osservazioni e proposte:

- a) gli Enti e gli Organismi pubblici;
- b) le forze economiche e sociali e quelle costituite per la tutela di interessi diffusi;
- c) i soggetti nei confronti dei quali le previsioni del Q.T.R. adottato sono destinate a produrre effetti diretti.

6-bis. Nella fase di approvazione del QTR, il Consiglio regionale, per le attività di valutazione delle osservazioni e delle proposte pervenute, si avvale del supporto del Dipartimento Urbanistica e Governo del Territorio ⁽⁷⁷⁾.

7. Il Consiglio regionale, entro i successivi novanta giorni, decide sulle osservazioni e sulle proposte ed approva il Q.T.R., che conterrà il termine entro il quale le province ed i comuni saranno obbligati ad approvare o adeguare i loro piani.

8. Copia integrale del Q.T.R. approvato è depositata per la libera consultazione presso il competente Assessorato regionale ed è trasmessa agli Enti di cui al comma 3. L'avviso dell'avvenuta approvazione è pubblicato sul Bollettino Ufficiale della Regione e su almeno un quotidiano a diffusione regionale.

9. Il Q.T.R. entra in vigore dalla data di pubblicazione dell'avviso di approvazione sul Bollettino Ufficiale della Regione.

10. Il Q.T.R. può essere periodicamente aggiornato ed adeguato anche in relazione a modifiche della normativa e/o della programmazione comunitaria, statale o regionale ed è comunque soggetto a verifica, con scadenza decennale, in ordine alla sua attuabilità, congruenza ed adeguatezza. Tale verifica è compiuta dal Consiglio regionale, su proposta formulata dalla Giunta, anche in relazione all'evoluzione degli obiettivi di sviluppo da perseguire, dandone adeguata pubblicità nelle forme previste al precedente comma 5.

(72) Vedi, al riguardo, quanto previsto dalla Delib.G.R. 20 marzo 2012, n. 113.

(73) Periodo così modificato dall'art. 1, comma 4, L.R. 28 dicembre 2007, n. 29.

(74) Comma così modificato dall'art. 3, primo comma, primo alinea, L.R. 24 novembre 2006, n. 14 e dall'art. 19, L.R. 10 agosto 2012, n. 35, a decorrere dal giorno successivo a quello della sua pubblicazione (ai sensi di quanto stabilito dall'art. 40 della medesima legge).

(75) Comma così sostituito dall'art. 3, primo comma, secondo alinea, L.R. 24 novembre 2006, n. 14. Il testo originario era così formulato: «3. Le province convocano, nei trenta giorni successivi alla trasmissione del documento preliminare, una Conferenza di pianificazione, ai sensi dell'articolo 13, chiamando a parteciparvi i comuni, le comunità Montane, le autorità di bacino e gli Enti di gestione dei parchi e delle aree naturali protette, le forze economiche e sociali e i soggetti comunque interessati alla formazione degli strumenti di pianificazione. Entro trenta giorni dalla convocazione della Conferenza, le province rimettono alla Regione le osservazioni e le eventuali proposte sul documento preliminare e riferiscono quelle formulate dagli altri soggetti partecipanti.».

(76) Periodo così modificato dall'art. 3, primo comma, terzo alinea, L.R. 24 novembre 2006, n. 14.

(77) Comma aggiunto dall'art. 49, comma 1, lettera c), L.R. 12 giugno 2009, n. 19.

Art. 25-bis

Formazione ed approvazione dei Piani Paesaggistici d'Ambito (PPd'A).

1. Il PPd'A ha valore di piano paesaggistico alla luce del *D.Lgs. n. 42/2004* e definisce le strategie di tutela, conservazione e valorizzazione del paesaggio, codificate dall'apposito apparato normativo.

2. Le competenze in materia di Piani Paesaggistici d'Ambito sono della Regione che, nella sua autonomia ed eventualmente in maniera coordinata con i Ministeri competenti in base a quanto indicato al comma 4-bis dell'*art. 17 della legge regionale 16 aprile 2002, n. 19*, stabilisce le modalità attuative per la loro redazione e gestione fatto salvo il rispetto delle procedure indicate dal regolamento regionale inerente la VAS ⁽⁷⁸⁾.

3. Il procedimento di elaborazione e approvazione dei PPd'A è distinto per ciascun ambito.

4. Ai sensi dell'art. 2 della presente legge, il PPd'A è oggetto di concertazione con le Province e gli altri Enti e soggetti interessati e fa riferimento alle determinazioni della Conferenza permanente Stato-Regioni in materia di paesaggio.

5. La Regione, ultimata la fase di concertazione, assume la versione definitiva del PPd'A, lo adotta, lo pubblica e lo invia alle Province interessate, alle Soprintendenze e ad altri Enti e soggetti per le relative osservazioni. Entro 60 giorni vengono raccolte le osservazioni e predisposte le relative determinazioni. Il Piano Paesaggistico d'Ambito viene approvato dal Consiglio Regionale su proposta della Giunta ⁽⁷⁹⁾.

(78) Comma così modificato dall'art. 1, comma 5, L.R. 28 dicembre 2007, n. 29 e dall'art. 20, L.R. 10 agosto 2012, n. 35, a decorrere dal giorno successivo a quello della sua pubblicazione (ai sensi di quanto stabilito dall'art. 40 della medesima legge).

(79) Articolo aggiunto dall'art. 3, primo comma, quarto alinea, L.R. 24 novembre 2006, n. 14, poi cos' modificato come indicato nella nota che precede.

Art. 26

Formazione ed approvazione del Piano territoriale di coordinamento provinciale (P.T.C.P.).

1. Il P.T.C.P. ha valore di piano urbanistico territoriale ed in relazione ai valori paesaggistici ed ambientali, di cui al *decreto legislativo 22 gennaio 2004, n. 42*, si raccorda ed approfondisce i contenuti del Q.T.R. tenendo conto anche delle diverse articolazioni della pianificazione paesaggistica fatto salvo il rispetto delle procedure indicate dal regolamento regionale inerente la VAS ⁽⁸⁰⁾.

2. Il procedimento per l'elaborazione e l'approvazione del P.T.C.P. e delle sue varianti, nonché dei piani settoriali provinciali con valenza territoriale, per i quali non sia prevista una specifica disciplina, si svolge secondo le disposizioni di cui ai commi seguenti.

3. Il Consiglio provinciale elabora il documento preliminare del PTCP, sulla base degli atti regionali di programmazione e pianificazione, ove esistenti o, in mancanza, sulla base delle linee guida di cui all'articolo 17. Il documento preliminare, oggetto di valutazione in Conferenza di pianificazione ai sensi dell'articolo 13, comma 1, deve contenere, oltre al quadro conoscitivo, lo schema delle scelte pianificatorie elaborato in base a quanto previsto dall'articolo 18 ed il rapporto preliminare di cui al comma 1 dell'*articolo 13 del D.Lgs. 152/2006* s.m.i. secondo i criteri di cui all'allegato 1 del medesimo D.Lgs. ⁽⁸¹⁾.

4. Il Presidente della Provincia convoca la Conferenza di pianificazione ai sensi dell'articolo 13 per l'esame congiunto del documento preliminare, invitando la Regione, le province contermini, i comuni, le comunità montane, l'autorità di bacino e gli Enti di gestione dei parchi e delle aree naturali protette, le forze economiche e sociali ed i soggetti comunque interessati alla formazione degli strumenti di pianificazione ⁽⁸²⁾.

5. La Conferenza si conclude nel termine di centocinquanta giorni entra i quali:

a) gli enti ed i soggetti, i cui pareri non sono per legge vincolanti ed inibitori, possono presentare proposte e memorie scritte che il consiglio provinciale valuta in sede di adozione del PTCP di cui al comma 6, ove risultino pertinenti e coerenti all'oggetto del procedimento;

b) gli enti che per legge sono chiamati ad esprimere parere vincolante, devono esprimerlo preliminarmente entro quarantacinque giorni dalla convocazione, fatto salvo quanto diversamente previsto dal *D.Lgs. 152/2006* s.m.i., e dalla normativa regionale in materia, per i pareri inerenti la VAS. A tal fine l'autorità competente e gli altri soggetti competenti in materia ambientale forniscono i propri contributi per definire la portata ed il livello delle informazioni da includere nel Rapporto Ambientale. Se il parere prescrive modifiche, queste devono essere apportate dalla provincia entro i successivi quarantacinque giorni. Infine, entro i termini di chiusura della conferenza di pianificazione devono essere emanati i pareri definitivi ⁽⁸³⁾.

6. Alla conclusione favorevole della Conferenza di pianificazione; che può avvenire solamente dopo l'acquisizione di tutti i pareri obbligatori richiesti dalla normativa vigente, il documento preliminare del PTCP, deve essere completato ed implementato di tutti gli elementi che conferiscono allo stesso il requisito del perfezionamento dell'atto di pianificazione denominato Piano Territoriale di Coordinamento Provinciale (PTCP), che deve contenere le eventuali modifiche a seguito dei pareri e delle osservazioni espresse ⁽⁸⁴⁾.

7. Il Consiglio provinciale, su proposta della Giunta, adotta il PTCP che, in copia, è trasmesso al Dipartimento Urbanistica della Regione, all'autorità competente ai fini VAS e, su supporto informatico, ai soggetti di cui al comma 4. Il PTCP adottato, unitamente al rapporto ambientale, viene depositato presso la sede della provincia e degli enti territoriali di cui al comma 4, per un periodo non inferiore a sessanta giorni dalla data di pubblicazione sul BUR dell'avviso dell'avvenuta adozione. Il PTCP, unitamente al rapporto ambientale, è pubblicato sul sito istituzionale dell'Ente. L'avviso deve contenere l'indicazione degli enti territoriali presso i quali il PTCP è depositato e dei termini entro cui se ne può prendere visione. Notizia dell'avvenuta adozione del PTCP è data, altresì, sui quotidiani a diffusione regionale ed attraverso qualsiasi forma ritenuta opportuna dalla Giunta provinciale ⁽⁸⁵⁾.

8. Nel termine di cui al precedente comma 7, in conformità al comma 3 dell'*articolo 14 del D.Lgs. 152/2006* s.m.i. chiunque può prendere visione del PTCP e del relativo rapporto ambientale e presentare proprie osservazioni in forma scritta, anche fornendo nuovi o ulteriori elementi conoscitivi e valutativi ⁽⁸⁶⁾.

9. Il competente dipartimento regionale, entro il termine perentorio di centoventi giorni dal ricevimento del P.T.C.P., è tenuto a dare riscontro vincolante rilevando gli eventuali profili di incoerenza del P.T.C.P. medesimo con gli esiti della Conferenza di pianificazione di cui al precedente comma 4 ed a individuare eventuali difformità con i contenuti prescrittivi del Q.T.R. e degli altri strumenti della pianificazione regionale, ove esistenti nonché con gli interventi programmati o in fase di realizzazione di competenza statale o regionale nella provincia medesima, ovvero di province con termini i cui effetti ricadono sul territorio in esame. Decorso

infruttuosamente il termine di cui al primo capoverso la giunta provinciale predispone il P.T.C.P. nella sua veste definitiva rimettendolo al consiglio per la prescritta approvazione ⁽⁸⁷⁾.

10. Il Consiglio provinciale, nei novanta giorni successivi al ricevimento del riscontro di cui al precedente comma 9 da parte della Regione si determina in merito alle osservazioni pervenute ed adegua il PTCP sia alle eventuali prescrizioni da questa formulate sia sulla base del parere motivato ai fini VAS espresso dall'Autorità competente ai sensi dell'*articolo 15 del D.Lgs. 152/2006* e s.m.i. Nello stesso termine si esprime in ordine alle osservazioni e alle proposte formulate dai soggetti di cui al precedente comma 6. La mancata determinazione nel termine indicato da parte della Giunta provinciale dei dovuti riscontri alle prescrizioni regionali ed ai contenuti delle osservazioni al PTCP, comporta l'automatico accoglimento, intendendosi quale silenzio-assenso, di quelle chiaramente identificabili sulle tavole di piano e/o nell'apparato normativo ⁽⁸⁸⁾.

11. Successivamente all'approvazione del PTCP da parte del Consiglio provinciale, copia dello strumento e del rapporto ambientale unitamente agli atti di cui all'*articolo 17 del D.Lgs. 152/2006* s.m.i. sono depositati per la libera consultazione presso la Provincia ed è trasmesso alle Amministrazioni di cui al comma 4. L'avviso dell'avvenuta approvazione del piano è pubblicato nel B.U.R. Dell'approvazione è data altresì notizia con avviso sui quotidiani a diffusione regionale ⁽⁸⁹⁾.

12. Il piano entra in vigore dalla data di pubblicazione dell'avviso della approvazione sul Bollettino Ufficiale della Regione.

13. Il P.T.C.P. è soggetto a verifica, con scadenza decennale, in ordine alla sua attuabilità, congruenza ed adeguatezza. Tale verifica è compiuta dal Consiglio provinciale, su proposta formulata dalla Giunta. I parametri di verifica devono correlarsi ai contenuti della programmazione economica e della pianificazione territoriale regionale, nonché all'evoluzione delle esigenze e dei fabbisogni della Regione.

13-bis) Il PTCP è soggetto al monitoraggio di cui all'*articolo 18 del D.Lgs. 152/2006* s.m. e i., secondo modalità e forme ivi definitive, nonché secondo i regolamenti regionali in materia ⁽⁹⁰⁾.

(80) Comma così modificato dall'art. 3, primo comma, quinto alinea, L.R. 24 novembre 2006, n. 14 e dall'art. 21, comma 1, L.R. 10 agosto 2012, n. 35, a decorrere dal giorno successivo a quello della sua pubblicazione (ai sensi di quanto stabilito dall'art. 40 della medesima legge).

(81) Comma così modificato dall'art. 3, primo comma, sesto alinea, L.R. 24 novembre 2006, n.14 e poi così sostituito dall'art. 21, comma 2, L.R. 10 agosto 2012, n. 35, a decorrere dal giorno successivo a quello della sua pubblicazione (ai sensi di quanto stabilito dall'art. 40 della medesima legge). Il testo precedente era così formulato: «3. Il Consiglio Provinciale elabora il documento preliminare del P.T.C.P., sulla base degli atti regionali di programmazione e pianificazione, ove esistenti o, in mancanza, sulla base delle linee-guida di cui al precedente art. 17. Il documento preliminare, oggetto di valutazione in Conferenza di Pianificazione ai sensi del comma 1 dell'art. 13, dovrà contenere, oltre al quadro conoscitivo, lo schema delle scelte pianificatorie elaborato in base a quanto previsto dall' art. 18 e la valutazione di sostenibilità di cui all'art. 10 della presente legge.».

(82) Comma così modificato dall'art. 3, primo comma, settimo alinea, L.R. 24 novembre 2006, n. 14.

(83) Comma così modificato dall'art. 3, primo comma, ottavo alinea, L.R. 24 novembre 2006, n. 14 e poi così sostituito dall'art. 21, comma 3, L.R. 10 agosto 2012, n. 35, a decorrere dal giorno successivo a quello della sua pubblicazione (ai sensi di quanto stabilito dall'art. 40 della medesima legge). Il testo precedente era così formulato: «5. Entro quarantacinque giorni dalla convocazione della Conferenza, gli Enti e le associazioni intervenuti formulano le proprie osservazioni e le eventuali proposte anche su supporto magnetico sul documento preliminare.».

(84) Comma così sostituito dall'art. 21, comma 4, L.R. 10 agosto 2012, n. 35, a decorrere dal giorno successivo a quello della sua pubblicazione (ai sensi di quanto stabilito dall'art. 40 della medesima legge). Il testo originario era così formulato: «6. Il Consiglio Provinciale, conclusa la Conferenza di cui al precedente comma 4 ed anche sulla base delle osservazioni e proposte ivi formulate, adotta il P.T.C.P. che, in copia, viene trasmesso alla Regione, alle province contermini, ai comuni, alle comunità Montane, alle autorità di bacino ed agli Enti di gestioni dei parchi e delle aree naturali protette ed agli Enti e soggetti intervenuti alla Conferenza di pianificazione.».

(85) Comma così sostituito dall'art. 21, comma 5, L.R. 10 agosto 2012, n. 35, a decorrere dal giorno successivo a quello della sua pubblicazione (ai sensi di quanto stabilito dall'art. 40 della medesima legge). Il testo originario era così formulato: «7. Il P.T.C.P. adottato è depositato presso la sede del Consiglio provinciale e degli Enti territoriali di cui al comma 4 per sessanta giorni dalla pubblicazione sul Bollettino Ufficiale della Regione dell'avviso dell'avvenuta adozione. L'avviso deve contenere l'indicazione degli Enti territoriali presso i quali il P.T.C.P. è depositato e dei termini entro cui se ne può prendere visione. Notizia dell'avvenuta adozione del P.T.C.P. è data, altresì, sui quotidiani a diffusione regionale ed attraverso qualsiasi forma ritenuta opportuna dalla Giunta provinciale.».

(86) Comma così sostituito dall'art. 21, comma 6, L.R. 10 agosto 2012, n. 35, a decorrere dal giorno successivo a quello della sua pubblicazione (ai sensi di quanto stabilito dall'art. 40 della medesima legge). Il testo originario era così formulato: «8. Nel medesimo termine di cui al precedente comma 5 possono formulare osservazioni e proposte: a) gli Enti e gli Organismi pubblici;

b) le forze economiche e sociali e quelle costituite per la tutela di interessi diffusi;

c) i soggetti nei confronti dei quali le previsioni del P.T.C.P. adottato sono destinate a produrre effetti diretti.».

(87) Comma così modificato dall'art. 21, comma 7, L.R. 10 agosto 2012, n. 35, a decorrere dal giorno successivo a quello della sua pubblicazione (ai sensi di quanto stabilito dall'art. 40 della medesima legge).

(88) Comma così sostituito dall'art. 21, comma 8, L.R. 10 agosto 2012, n. 35, a decorrere dal giorno successivo a quello della sua pubblicazione (ai sensi di quanto stabilito dall'art. 40 della medesima legge). Il testo originario era così formulato: «10. Il Consiglio Provinciale, nei novanta giorni successivi al ricevimento del riscontro da parte della Regione, si determina in merito alle osservazioni pervenute ed adegua il P.T.C.P. alle eventuali prescrizioni da questa formulate. Nello stesso termine si esprime in ordine alle osservazioni e alle proposte formulate dai soggetti di cui al precedente comma 6. La mancata determinazione nel termine indicato da parte della Giunta provinciale dei dovuti riscontri alle prescrizioni regionali ed ai contenuti delle osservazioni al P.T.C.P., comporta l'automatico accoglimento, intendendosi quale silenzio-assenso, di quelle chiaramente identificabili sulle tavole di piano e/o nell'apparato normativo.».

(89) Comma così sostituito dall'art. 21, comma 8-bis, L.R. 10 agosto 2012, n. 35, a decorrere dal giorno successivo a quello della sua pubblicazione (ai sensi di quanto stabilito dall'art. 40 della medesima legge). Il testo originario era così formulato: «11. Successivamente all'approvazione del P.T.C.P. da parte del Consiglio provinciale, copia dello strumento è depositata per la libera consultazione presso la Provincia ed è trasmesso alle Amministrazioni di cui al comma 4. L'avviso dell'avvenuta approvazione del piano è pubblicato nel Bollettino Ufficiale della Regione. Dell'approvazione è data altresì notizia con avviso sui quotidiani a diffusione regionale.».

(90) Comma aggiunto dall'art. 21, comma 8-ter, L.R. 10 agosto 2012, n. 35, a decorrere dal giorno successivo a quello della sua pubblicazione (ai sensi di quanto stabilito dall'art. 40 della medesima legge).

Art. 27

Formazione ed approvazione del Piano strutturale comunale (P.S.C.) ⁽⁹¹⁾.

1. Il procedimento disciplinato dal presente articolo si applica all'elaborazione ed all'approvazione congiunta del P.S.C. e del R.E.U., nonché alle relative varianti fatto salvo il rispetto delle procedure indicate dal regolamento afferente la VAS ⁽⁹²⁾.

2. Il Consiglio comunale, su proposta della Giunta comunale, adotta il documento preliminare del piano e del regolamento, sulla base degli atti regionali e provinciali di programmazione e pianificazione in vigore con i contenuti minimi del quadro conoscitivo in forma completa, redatto secondo gli standard di cui all'allegato A della presente legge, uno schema delle scelte strutturali e strategiche con le principali modalità d'uso del territorio, lo schema del REU esplicativo delle norme che si vogliono implementare, elaborati in base a quanto previsto dagli articoli 20 e 21, ed il rapporto preliminare di cui al comma 1 dell'articolo 13 del D.Lgs. 152/2006 s.m.i. secondo i criteri di cui all'allegato 1 del medesimo D.Lgs. Il Sindaco, convoca la Conferenza di pianificazione ai sensi dell'articolo 13 per l'esame congiunto del documento preliminare invitando la Regione, la Provincia, i Comuni contermini e quelli eventualmente individuati dal P.T.C.P. ai sensi del comma 3 dell'articolo 13; la Comunità montana e gli Enti di gestione dei parchi e delle aree naturali protette territorialmente interessati; le forze economiche e sociali ed i soggetti comunque interessati alla formazione degli strumenti di pianificazione. Al fine di contenere i costi economici a carico dei comuni, le copie in formato cartaceo dei Piani sono riservate esclusivamente in numero di una ciascuno ai competenti dipartimenti della Regione e della provincia. A tutti gli altri soggetti interessati al procedimento è consegnata o trasmessa una copia con firma digitale del progettista per tramite del comune ⁽⁹³⁾.

3. La Conferenza si conclude entro il termine di centocinquanta giorni entro i quali:

a) gli enti ed i soggetti, i cui pareri non sono per legge vincolanti ed inibitori, possono presentare proposte e memorie scritte, che il Consiglio comunale valuta in sede di adozione del PSC di cui al comma 4, ove risultino pertinenti e coerenti all'oggetto del procedimento;

b) gli enti che per legge sono chiamati ad esprimere parere vincolante, devono esprimerlo preliminarmente entro quarantacinque giorni dalla convocazione, fatto salvo quanto diversamente previsto dal D.Lgs. 152/2006 s.m.i., e dalla normativa regionale in materia, per i pareri inerenti la VAS. Se il parere contempla modifiche, queste devono essere apportate dal comune entro i successivi quarantacinque giorni. Gli elaborati, così modificati, devono essere trasmessi entro i trenta giorni successivi. In ogni caso entro i termini di conclusione della Conferenza di pianificazione devono essere emanati i pareri definitivi ⁽⁹⁴⁾.

3-bis. [Gli Enti che per legge sono chiamati ad esprimere, nelle fasi di formazione, adozione e approvazione degli strumenti di pianificazione urbanistica, un parere vincolante, in sede di Conferenza di Pianificazione esprimono il parere in via preventiva riservandosi di esprimere il richiesto parere definitivo nelle opportune successive fasi di adozione e/o approvazione degli strumenti di pianificazione, secondo quanto previsto dalla normativa vigente] ⁽⁹⁵⁾.

4. Alla conclusione favorevole della Conferenza di pianificazione, che può avvenire solamente dopo l'acquisizione dei pareri obbligatori previsti dalla normativa vigente, il documento preliminare ed il REU, devono essere completati ed implementati di tutti gli elementi che conferiscono allo stesso il requisito del perfezionamento dell'atto di pianificazione denominato Piano Strutturale Comunale (PSC), che deve contenere le eventuali modifiche intervenute a seguito dei pareri e delle osservazioni espresse ⁽⁹⁶⁾.

4-bis. Il Consiglio comunale, su proposta della Giunta, adotta il PSC/PSA che, in separate copie, viene trasmesso al Dipartimento Urbanistica della Regione e della provincia, all'autorità competente ai fini VAS e, su supporto informatico, ai soggetti di cui al comma 2. Il Piano adottato, unitamente al rapporto ambientale, è depositato presso la sede del comune per sessanta giorni dalla pubblicazione sul BURC dell'avviso dell'avvenuta adozione. L'avviso deve contenere l'indicazione dell'ente presso il quale il PSC è depositato e dei termini entro i quali se ne può prendere visione. Notizia dell'avvenuta adozione del PSC è data, altresì, su almeno un quotidiano a diffusione regionale. Il PSC/PSA è inoltre pubblicato sul sito istituzionale del comune ⁽⁹⁷⁾.

4-ter. La Regione e la provincia, entro i successivi novanta giorni dal ricevimento del PSC/PSA adottato, verificano la conformità e la coerenza con i rispettivi QTR e PTCP e:

a) nel caso di conformità e coerenza con gli strumenti sovraordinati, entro il termine perentorio succitato, ne danno comunicazione al comune, il quale predispone il PSC/PSA, completo di tutti gli elaborati prescritti, che, su proposta della Giunta comunale, è definitivamente approvato dal Consiglio comunale;

b) ove si riscontri grave ed immotivata incoerenza derivante dal mancato recepimento delle osservazioni e prescrizioni emanate in sede di Conferenza dei servizi sul D.P. con gli strumenti sovraordinati, ovvero ad uno solo di essi, entro i termini previsti dal presente comma, ne danno comunicazione affinché il comune, entro i successivi trenta giorni possa ristabilire gli elementi di coerenza necessari e trasmettere gli elaborati così adeguati ai dipartimenti competenti. Questi ultimi, entro il successivo termine perentorio di trenta giorni, rilasciano il parere definitivo. Decorsi infruttuosamente i termini di cui sopra, si intendono acquisiti positivamente i pareri definitivi della Regione e della provincia. Ottenuti i pareri, il comune predispone il PSC/PSA completo di tutti gli elaborati prescritti, che, su proposta della Giunta comunale, è definitivamente approvato dal Consiglio comunale ⁽⁹⁸⁾.

5. Nel termine di cui al comma 4-bis, in conformità al comma 3 dell'*articolo 14 del D.Lgs. 152/2006* s.m.i. chiunque può prendere visione del PSC e del relativo rapporto ambientale e presentare proprie osservazioni in forma scritta, anche fornendo nuovi o ulteriori elementi conoscitivi e valutativi ⁽⁹⁹⁾.

6. Nel caso di assenza di osservazioni e proposte, il comune ne dà atto con apposita deliberazione di consiglio comunale entro trenta giorni dalla scadenza del termine di deposito di cui al comma 5 ed il Piano entra in vigore dal giorno successivo ⁽¹⁰⁰⁾.

7. Solamente nel caso in cui pervengano osservazioni e proposte di cui al comma 5, il consiglio comunale, in apposita seduta, dopo idonea istruttoria tecnica, esamina le osservazioni e le proposte pervenute e con espressa motivazione le accoglie o le rigetta ⁽¹⁰¹⁾.

7-bis. Il Consiglio comunale:

a) nel caso di rigetto motivato delle osservazioni, applica il comma 6;

b) nel caso di accoglimento totale o parziale di osservazioni, il comune, entro i trenta giorni successivi alla delibera del consiglio comunale relativa alla nuova adozione, con l'accoglimento delle medesime osservazioni, trasmette il Piano così modificato ai competenti dipartimenti della Regione e della provincia i quali, entro il termine perentorio di novanta giorni dal ricevimento del PSC/PSA, verificano la coerenza con i rispettivi QTR e PTCP. Se Regione e provincia riscontrano grave ed immotivata incoerenza derivante dal recepimento delle osservazioni di cui al comma 5 con gli strumenti sovraordinati, ovvero ad uno solo di essi, ne danno immediata comunicazione al comune affinché, entro i successivi trenta giorni, possa ristabilire gli elementi di coerenza necessari e trasmettere gli elaborati così adeguati ai dipartimenti competenti. Questi ultimi, entro il successivo termine perentorio di trenta giorni rilasciano il parere definitivo. Decorsi infruttuosamente i termini di cui sopra, il comune predispone il PSC/PSA completo di tutti gli elaborati prescritti che, su proposta della Giunta comunale, è definitivamente approvata dal consiglio comunale ⁽¹⁰²⁾.

7-ter. Il provvedimento di approvazione del Piano Strutturale e del REU deve contenere le informazioni dettagliate delle osservazioni e proposte pervenute e l'espressa motivazione delle determinazioni conseguentemente adottate nonché il parere motivato di approvazione espresso dall'autorità competente per la VAS ⁽¹⁰³⁾.

7-quater. L'eventuale adeguamento del PSC/PSA alle prescrizioni della Regione o della provincia a seguito dell'esame del PSC/PSA con recepimento delle osservazioni, comporta una nuova pubblicazione solo se le modifiche rivestono carattere sostanziale all'impostazione urbanistica generale, all'impianto delle norme e ai principi posti alla base della strategia del Piano ⁽¹⁰⁴⁾.

8. Successivamente all'approvazione del PSC da parte del Consiglio comunale, una copia integrale del piano approvato è trasmessa alla Regione e alla Provincia secondo le modalità ed i tempi di cui all'*articolo 8, comma 8, della presente legge*. Il PSC ed il rapporto ambientale unitamente agli atti di cui all'*articolo 17 del D.Lgs. 152/2006* s.m.i. sono depositati presso il Comune per la libera consultazione. L'avviso dell'avvenuta approvazione del piano e del suo deposito viene pubblicato sul B.U.R. Della stessa approvazione e avvenuto deposito è data altresì notizia con avviso su almeno un quotidiano a diffusione regionale ⁽¹⁰⁵⁾.

9. Il piano entra in vigore dalla data di pubblicazione sul Bollettino Ufficiale della Regione dell'avviso dell'approvazione e dell'avvenuto deposito ⁽¹⁰⁶⁾.

10. L'eventuale accertata inadeguatezza del P.S.C., qualora non sia superabile attraverso l'adozione di variante, impone l'avvio immediato della procedura di formazione di un nuovo piano.

10-bis). Il PSC è soggetto al monitoraggio di cui all'*articolo 18 del D.Lgs. 152/2006 s.m.i.*, secondo modalità e forme ivi definite, nonché secondo i regolamenti regionali in materia ⁽¹⁰⁷⁾.

(91) Vedi anche, per le norme transitorie, l'art. 30, comma 2, lettera c), L.R. 19 ottobre 2009, n. 34.

(92) Comma così modificato dall'art. 22, comma 1, L.R. 10 agosto 2012, n. 35, a decorrere dal giorno successivo a quello della sua pubblicazione (ai sensi di quanto stabilito dall'art. 40 della medesima legge).

(93) Comma così sostituito dall'art.3, primo comma, nono alinea, L.R. 24 novembre 2006, n. 14 e poi così modificato dall'art. 22, comma 2, lettere a) e b), L.R. 10 agosto 2012, n. 35, a decorrere dal giorno successivo a quello della sua pubblicazione (ai sensi di quanto stabilito dall'art. 40 della medesima legge). Il testo precedente era così formulato: «2. Il Consiglio Comunale elabora il documento preliminare del piano e del regolamento, sulla base degli atti regionali e provinciali di programmazione e pianificazione in vigore. Il sindaco, convoca la Conferenza di pianificazione ai sensi dell'articolo 13 per l'esame congiunto del documento preliminare invitando la Provincia; i comuni contermini e quelli eventualmente individuati dal P.T.C.P. ai sensi del comma 3 dell'articolo 13; la comunità Montana e gli Enti di gestione dei parchi e delle aree naturali protette territorialmente interessati; le forze economiche e sociali ed i soggetti comunque interessati alla formazione degli strumenti di pianificazione.».

(94) Comma così sostituito dall'art. 3, primo comma, decimo alinea, L.R. 24 novembre 2006, n. 14 e dall'art. 22, comma 3, L.R. 10 agosto 2012, n. 35, a decorrere dal giorno successivo a quello della sua pubblicazione (ai sensi di quanto stabilito dall'art. 40 della medesima legge). Il testo originario era così formulato: «3. La Conferenza si conclude entro il termine di quarantacinque giorni dalla sua convocazione, entro i quali gli Enti ed i soggetti intervenuti possono presentare proposte e memorie scritte, anche su supporto magnetico, che il Consiglio Comunale sarà chiamato a valutare in sede di adozione del P.S.C., ove risultino pertinenti all'oggetto del procedimento.».

(95) Comma aggiunto dall'art. 49, comma 1, lettera d), L.R. 12 giugno 2009, n. 19 e poi abrogato dall'art. 22, comma 4, L.R. 10 agosto 2012, n. 35, a decorrere dal giorno successivo a quello della sua pubblicazione (ai sensi di quanto stabilito dall'art. 40 della medesima legge).

(96) Comma così sostituito dall'art. 22, comma 5, L.R. 10 agosto 2012, n. 35, a decorrere dal giorno successivo a quello della sua pubblicazione (ai sensi di quanto stabilito dall'art. 40 della medesima legge). Il testo originario era così formulato: «4. Successivamente, il Consiglio comunale adotta il P.S.C. che, in copia, viene trasmesso alla giunta provinciale ed agli Enti di cui al comma 2. Il P.S.C. adottato viene depositato presso la sede del consiglio comunale per sessanta giorni dalla data di pubblicazione sul Bollettino Ufficiale della Regione dell'avviso dell'avvenuta adozione. L'avviso deve contenere l'indicazione della sede presso la quale è depositato il P.S.C. e dei termini entro cui se ne può prendere visione. Notizia dell'avvenuta adozione del P.S.C. è data, altresì, su almeno un quotidiano a diffusione regionale ed attraverso qualsiasi forma ritenuta opportuna dalla giunta comunale.».

(97) Comma aggiunto dall'art. 49, comma 1, lettera e), L.R. 12 giugno 2009, n. 19 e poi così sostituito dall'art. 22, comma 6, L.R. 10 agosto 2012, n. 35, a decorrere dal giorno successivo a quello della sua pubblicazione (ai sensi di quanto stabilito dall'art. 40 della medesima legge). Il testo originario era così formulato: «4-bis. Prima dell'adozione del Piano Strutturale completo di REU, il Responsabile del Procedimento assicura l'acquisizione di tutti i pareri obbligatori richiesti dalla normativa vigente e certifica, con una dichiarazione che diventa parte integrante del Piano, il rispetto delle norme legislative e regolamentari vigenti nella procedura di formazione e adozione del Piano e la coerenza del Piano strutturale oggetto di adozione con gli strumenti della pianificazione territoriale vigente.».

(98) Comma aggiunto dall'art. 22, comma 7, L.R. 10 agosto 2012, n. 35, a decorrere dal giorno successivo a quello della sua pubblicazione (ai sensi di quanto stabilito dall'art. 40 della medesima legge).

(99) Comma così sostituito dall'art. 22, comma 8, L.R. 10 agosto 2012, n. 35, a decorrere dal giorno successivo a quello della sua pubblicazione (ai sensi di quanto stabilito dall'art. 40 della medesima legge). Il testo originario era così formulato: «5. Entro la scadenza del termine di deposito di cui al precedente comma possono formulare osservazioni e proposte:

a) gli Enti e Organismi pubblici o di interesse pubblico;

b) le forze economiche, sociali e professionali e quelle costituite per la tutela di interessi diffusi;

c) i soggetti nei confronti dei quali le previsioni del piano adottato sono destinate a produrre effetti diretti.»

(100) Comma così sostituito dall'art. 3, primo comma, undicesimo alinea, L.R. 24 novembre 2006, n. 14 e dall'art. 22, comma 9, L.R. 10 agosto 2012, n. 35, a decorrere dal giorno successivo a quello della sua pubblicazione (ai sensi di quanto stabilito dall'art. 40 della medesima legge). Il testo precedente era così formulato: «6. Il competente ufficio provinciale, entro il termine perentorio di novanta giorni dal ricevimento del P.S.C. è tenuto a dare riscontro formulando osservazioni ovvero individuando eventuali difformità del piano rispetto ai contenuti prescrittivi del P.T.C.P. e degli altri strumenti della pianificazione provinciale. Decorso infruttuosamente il termine di cui al primo capoverso l'Amministrazione Comunale predispone il P.S.C. completo di R.E.U nella sua veste definitiva rimettendolo al Consiglio Comunale per la prescritta approvazione.»

(101) Comma così sostituito dall'art. 22, comma 10, L.R. 10 agosto 2012, n. 35, a decorrere dal giorno successivo a quello della sua pubblicazione (ai sensi di quanto stabilito dall'art. 40 della medesima legge). Il testo originario era così formulato: «7. L'eventuale adeguamento del P.S.C. alle prescrizioni della Provincia, ovvero l'accoglimento delle osservazioni, non comporta una nuova pubblicazione del P.S.C. medesimo.»

(102) Comma aggiunto dall'art. 49, comma 1, lettera f), L.R. 12 giugno 2009, n. 19 e poi così sostituito dall'art. 22, comma 11, L.R. 10 agosto 2012, n. 35, a decorrere dal giorno successivo a quello della sua pubblicazione (ai sensi di quanto stabilito dall'art. 40 della medesima legge). Il testo originario era così formulato: «7-bis. Il Provvedimento di approvazione del Piano Strutturale e del REU deve contenere le informazioni dettagliate delle osservazioni e proposte pervenute e l'espressa motivazione delle determinazioni conseguentemente adottate.»

(103) Comma aggiunto dall'art. 22, comma 12, L.R. 10 agosto 2012, n. 35, a decorrere dal giorno successivo a quello della sua pubblicazione (ai sensi di quanto stabilito dall'art. 40 della medesima legge).

(104) Comma aggiunto dall'art. 22, comma 13, L.R. 10 agosto 2012, n. 35, a decorrere dal giorno successivo a quello della sua pubblicazione (ai sensi di quanto stabilito dall'art. 40 della medesima legge).

(105) Comma così sostituito dall'art. 3, primo comma, dodicesimo alinea, L.R. 24 novembre 2006, n. 14 e dall'art. 22, comma 14, L.R. 10 agosto 2012, n. 35, a decorrere dal giorno successivo a quello della sua pubblicazione (ai sensi di quanto stabilito dall'art. 40 della medesima legge). Il testo precedente era così formulato: «8. Successivamente all'approvazione del P.S.C. da parte del Consiglio comunale, una copia integrale del piano approvato viene trasmessa alla Regione e alla Provincia e depositata presso il Comune per la libera consultazione. L'avviso dell'avvenuta approvazione del piano e del suo deposito viene pubblicato sul Bollettino Ufficiale della Regione. Della stessa approvazione e avvenuto deposito è data altresì notizia con avviso su almeno un quotidiano a diffusione regionale.»

(106) Comma così sostituito dall'art. 3, primo comma, tredicesimo alinea, L.R. 24 novembre 2006, n. 14. Il testo originario era così formulato: «9. Il piano entra in vigore dalla data di pubblicazione sul Bollettino Ufficiale della Regione dell'avviso dell'approvazione.»

(107) Comma aggiunto dall'art. 22, comma 14-bis, L.R. 10 agosto 2012, n. 35, a decorrere dal giorno successivo a quello della sua pubblicazione (ai sensi di quanto stabilito dall'art. 40 della medesima legge).

Art. 27-bis

Formazione ed approvazione del Piano Strutturale in forma Associata (P.S.A.) ⁽¹⁰⁸⁾.

1. Per la formazione e approvazione del P.S.A. si dovranno seguire le seguenti procedure:

a) approvazione, da parte di ogni Comune interessato, di una delibera motivata di Consiglio comunale nella quale viene esplicitata la decisione di procedere alla redazione di un PSA, con l'indicazione dei Comuni interessati, e di avviare le relative procedure necessarie;

b) sottoscrizione di un Protocollo di Intesa tra i Comuni interessati dal PSA, oggetto della delibera di cui al punto precedente, contenente gli obiettivi generali del documento programmatico comune, gli orientamenti principali e le strategie comuni, nonché le modalità e procedure necessarie alla redazione del piano;

c) costituzione dell'Ufficio Unico di Piano, che avrà sede presso uno dei Comuni associati, a cui vengono demandate tutte le competenze relative alla redazione, approvazione e gestione del P.S.A. e del relativo R.E.U. secondo quanto previsto dagli articoli 20, 21 e 27 della presente legge.

2. I comuni associati, ciascuno per il territorio di propria competenza, formulano le linee guida della strategia comunale dopo le previste procedure di partecipazione popolare, tenendo conto delle caratteristiche storico-urbanistiche, sociali, economiche, ambientali degli altri comuni che compongono l'associazione. Le linee guida, una volta condivise attraverso percorsi di partecipazione da parte dei comuni associati, costituiscono le linee guida complessive. Sulla base di esse, l'Ufficio Unico, in proprio, ovvero a mezzo di professionisti all'uopo incaricati, procede alla elaborazione del documento preliminare del Piano Strutturale e del regolamento, secondo quanto previsto dall'articolo 27, che viene adottato da parte di tutti i comuni dell'associazione e successivamente esaminato in apposita Conferenza di pianificazione, convocata secondo le modalità previste dall'articolo 27, comma 2, della presente legge e dal protocollo di intesa ⁽¹⁰⁹⁾.

3. Successivamente alla Conferenza di Pianificazione, i Comuni per i quali è stato redatto il P.S.A. procedono all'adozione e successiva approvazione del P.S.A., secondo quanto previsto dall'art. 27 della presente legge.

4. Il PSA entra in vigore dalla data di pubblicazione sul Bollettino Ufficiale della Regione dell'avviso dell'approvazione e dell'avvenuto deposito contestualmente presso tutti i comuni dell'associazione ⁽¹¹⁰⁾.

(108) Articolo aggiunto dall'art. 3, primo comma, quattordicesimo alinea, L.R. 24 novembre 2006, n. 14 e poi così modificato come indicato nella nota che segue.

(109) Comma così sostituito dall'art. 23, comma 1, L.R. 10 agosto 2012, n. 35, a decorrere dal giorno successivo a quello della sua pubblicazione (ai sensi di quanto stabilito dall'art. 40 della medesima legge). Il testo originario era così formulato: «2. L'Ufficio Unico procede alla elaborazione del documento preliminare del Piano Strutturale e del Regolamento, secondo quanto previsto dall'art. 27 della L.R. n. 19/2002, che verrà esaminato per le verifiche di coerenza e compatibilità, in apposita Conferenza di Pianificazione, convocata secondo le modalità previste dal comma 2 dell'art. 27 della presente legge e dal Protocollo di Intesa.».

(110) Comma così modificato dall'art. 23, comma 2, L.R. 10 agosto 2012, n. 35, a decorrere dal giorno successivo a quello della sua pubblicazione (ai sensi di quanto stabilito dall'art. 40 della medesima legge).

Art. 28

Intervento sostitutivo provinciale

1. Sono obbligati a dotarsi di P.S.C. tutti i comuni della Regione.

2. Se i comuni non provvedono allo svolgimento delle attività di cui al comma 1, nei termini e nelle modalità previste dalla presente legge, vi provvede, in via sostitutiva, la provincia territorialmente competente a mezzo di commissari ad acta nominati per l'espletamento di tutti gli atti e i procedimenti amministrativi di competenza comunale inerenti le attività di cui al comma 1, sino all'approvazione definitiva dello strumento urbanistico. Il numero dei commissari ad acta è definito in funzione del numero degli abitanti al momento dell'esercizio del potere sostitutivo, ovvero uno per i comuni con popolazione inferiore a 15.000 abitanti e due per i comuni con popolazione superiore ⁽¹¹¹⁾.

3. Il detto intervento sostitutivo sarà attuato con il seguente procedimento:

a) constatata l'inottemperanza da parte di un Comune, la Giunta provinciale, delibererà di diffidare il Comune ad adempiere nel termine di 60 giorni;

b) trascorso infruttuosamente tale termine, verificata la mancata giustificazione del ritardo, la Provincia nominerà i commissari ad acta con l'incarico di adottare il piano nell'ipotesi in cui lo stesso fosse già completo di ogni suo elemento ovvero di avviare le procedure per l'espletamento ⁽¹¹²⁾;

c) nella ipotesi in cui gli elementi progettuali e/o procedurali non fossero completi, la Provincia darà mandato ai commissari di procedere per quanto mancante anche previa la nomina, se occorrente, di nuovi progettisti e/o di conferimento di incarico a quelli già nominati. La Provincia assegnerà inoltre ai commissari modalità e termini per l'espletamento dell'incarico che dovrà concludersi con l'adozione dello strumento urbanistico;

d) i commissari ad acta, qualora il personale dell'amministrazione provinciale non sia sufficiente o disponibile, possono essere scelti anche tra i funzionari con profilo tecnico appartenenti ad altre amministrazioni pubbliche previa verifica e richiesta della

provincia medesima ⁽¹¹³⁾.

(111) Comma così sostituito dall'art. 24, comma 1, L.R. 10 agosto 2012, n. 35, a decorrere dal giorno successivo a quello della sua pubblicazione (ai sensi di quanto stabilito dall'art. 40 della medesima legge). Il testo originario era così formulato: «2. Qualora non vi provvedano entro il termine previsto dalla presente legge, provvederà in via sostitutiva la Provincia territorialmente competente a mezzo di commissari ad acta appositamente nominati per l'adozione.».

(112) Lettera così modificata dall'art. 24, comma 2, L.R. 10 agosto 2012, n. 35, a decorrere dal giorno successivo a quello della sua pubblicazione (ai sensi di quanto stabilito dall'art. 40 della medesima legge).

(113) Lettera così sostituita dall'art. 24, comma 3, L.R. 10 agosto 2012, n. 35, a decorrere dal giorno successivo a quello della sua pubblicazione (ai sensi di quanto stabilito dall'art. 40 della medesima legge). Il testo originario era così formulato: «d) per ogni intervento sostitutivo sarà nominato un collegio di tre commissari.».

Art. 29

Formazione ed approvazione del Piano operativo temporale (P.O.T.).

1. Il procedimento disciplinato dal presente articolo trova applicazione per l'elaborazione e l'approvazione del P.O.T. e delle sue modifiche ed integrazioni.
 2. La giunta comunale procede all'elaborazione ed all'approvazione del P.O.T. secondo quanto stabilito da P.S.C., PSA dal R.E.U. e nel rispetto delle norme della presente legge ⁽¹¹⁴⁾.
 3. Il POT è adottato dal Consiglio e successivamente depositato presso la sede comunale per sessanta giorni successivi alla data di pubblicazione dell'atto di adozione sul BUR. Il POT deve essere pubblicato sul sito istituzionale del comune. L'avviso deve contenere l'indicazione della sede presso la quale il piano è depositato e dei termini entro cui se ne può prendere visione. Notizia dell'avvenuta adozione del POT è data, altresì, su almeno un quotidiano a diffusione regionale ed attraverso qualsiasi forma ritenuta opportuna dalla giunta comunale ⁽¹¹⁵⁾.
 4. Osservazioni al POT, entro i termini di deposito di cui al comma 3, possono essere presentate in forma scritta da chiunque, anche fornendo nuovi o ulteriori elementi conoscitivi e valutativi ⁽¹¹⁶⁾.
 5. Successivamente all'adozione, il P.O.T. viene trasmesso alla Provincia che, nel termine perentorio di sessanta giorni dalla data di ricevimento, è tenuta a dare riscontro formulando osservazioni in merito ad eventuali gravi ed immotivate difformità ed incoerenze con il PSC/PSA e PTCP. Decorso infruttuosamente il termine di cui al primo capoverso la giunta comunale predispone il P.O.T. nella sua veste definitiva rimettendolo al consiglio per la prescritta approvazione ⁽¹¹⁷⁾.
 6. La Giunta comunale, entro i sessanta giorni successivi all'eventuale ricevimento del riscontro da parte della Provincia, si determina in merito alle osservazioni formulate al P.O.T. e lo invia al consiglio per l'approvazione.
 7. L'adeguamento del P.O.T. alle prescrizioni della Provincia, ovvero l'accoglimento delle osservazioni, non comporta una nuova pubblicazione del piano.
 8. Successivamente all'approvazione del P.O.T. da parte del Consiglio comunale, una copia integrale del piano viene trasmessa alla Regione ed alla Provincia e depositata presso il Comune per la libera consultazione. L'avviso dell'avvenuta approvazione del piano viene pubblicato sul Bollettino Ufficiale della Regione ⁽¹¹⁸⁾.
 9. Il piano entra in vigore dalla data di pubblicazione sul Bollettino Ufficiale della Regione dell'avviso dell'approvazione.
 10. In conformità al comma 8 dell'articolo 5 del D.Lgs. 70/2011 convertito con modificazioni dalla *legge di conversione 106/2011*, il POT non è sottoposto a valutazione ambientale strategica né a verifica di assoggettabilità qualora non comporti variante ed il PSC, già sottoposto a VAS, in sede di valutazione ambientale strategica definisca l'assetto localizzativo delle nuove previsioni e delle datazioni territoriali, gli indici di edificabilità, gli usi ammessi e i contenuti piani volumetrici, tipologici e costruttivi degli interventi, dettando i limiti e le condizioni di sostenibilità ambientale delle trasformazioni previste. Nei casi in cui POT comporti variante allo strumento sovraordinato, la valutazione ambientale strategica e la verifica di assoggettabilità sono comunque limitate agli aspetti che non sono stati oggetto di valutazione sul PSC, e si applica, quanto disposto dal *D.Lgs. 152/2006* s.m.i. e dalla normativa regionale in materia ⁽¹¹⁹⁾.
-

(114) Comma così modificato dall'art. 25, comma 1, L.R. 10 agosto 2012, n. 35, a decorrere dal giorno successivo a quello della sua pubblicazione (ai sensi di quanto stabilito dall'art. 40 della medesima legge).

(115) Comma così sostituito dall'art. 25, comma 2, L.R. 10 agosto 2012, n. 35, a decorrere dal giorno successivo a quello della sua pubblicazione (ai sensi di quanto stabilito dall'art. 40 della medesima legge). Il testo originario era così formulato: «3. Il P.O.T. è adottato dal Consiglio e successivamente depositato presso la sede comunale per i sessanta giorni successivi alla data di pubblicazione dell'atto di adozione sul Bollettino Ufficiale della Regione. L'avviso deve contenere l'indicazione della sede presso la quale il piano è depositato e dei termini entro cui se ne può prendere visione. Notizia dell'avvenuta adozione del P.O.T. è data, altresì, su almeno un quotidiano a diffusione regionale ed attraverso qualsiasi forma ritenuta opportuna dalla giunta comunale.».

(116) Comma così sostituito dall'art. 25, comma 2-bis, L.R. 10 agosto 2012, n. 35, a decorrere dal giorno successivo a quello della sua pubblicazione (ai sensi di quanto stabilito dall'art. 40 della medesima legge). Il testo originario era così formulato: «4. Osservazioni al P.O.T., entro i termini di deposito di cui al comma 3, possono essere presentate dai soggetti nei confronti dei quali le prescrizioni del piano sono destinate a produrre effetti.».

(117) Comma così modificato dall'art. 25, comma 3, L.R. 10 agosto 2012, n. 35, a decorrere dal giorno successivo a quello della sua pubblicazione (ai sensi di quanto stabilito dall'art. 40 della medesima legge).

(118) Comma così modificato dall'art. 25, comma 4, L.R. 10 agosto 2012, n. 35, a decorrere dal giorno successivo a quello della sua pubblicazione (ai sensi di quanto stabilito dall'art. 40 della medesima legge).

(119) Comma aggiunto dall'art. 25, comma 5, L.R. 10 agosto 2012, n. 35, a decorrere dal giorno successivo a quello della sua pubblicazione (ai sensi di quanto stabilito dall'art. 40 della medesima legge).

Art. 30

Formazione ed approvazione dei Piani attuativi unitari (P.A.U.).

1. Il procedimento disciplinato dal presente articolo trova applicazione per l'elaborazione e l'approvazione dei Piani attuativi unitari (P.A.U.) e delle loro modifiche ed integrazioni.
2. La giunta comunale procede all'elaborazione del P.A.U. in esecuzione di quanto stabilito dal P.S.C., dal R.E.U., o nel caso, dal P.O.T. e nel rispetto delle norme della presente legge ⁽¹²⁰⁾.
3. Il P.A.U. è adottato dal Consiglio e successivamente depositato, corredato dai relativi elaborati, presso la sede comunale per i venti giorni successivi alla data di affissione all'albo pretorio dell'avviso di adozione del piano. Entro lo stesso termine, il Comune provvede ad acquisire i pareri, i nulla osta e gli altri atti di assenso comunque denominati previsti dalle leggi in vigore per la tutela degli interessi pubblici. A tal fine il responsabile del procedimento può convocare una Conferenza dei servizi ai sensi del precedente articolo 14.
4. Il deposito è reso noto al pubblico mediante avviso affisso all'albo pretorio del Comune e a mezzo di manifesti murari affissi sull'intero territorio comunale.
5. Osservazioni al PAU, entro i termini di deposito di cui al comma 3, possono essere presentate in forma scritta da chiunque, anche fornendo nuovi o ulteriori elementi conoscitivi e valutativi ⁽¹²¹⁾.
6. Successivamente alla scadenza dei termini di deposito, il Consiglio comunale decide sulle eventuali osservazioni; provvede, ove queste implicino modifiche, ad adeguare i P.A.U. alle determinazioni della Conferenza dei servizi di cui al comma 3 e rimette gli atti al consiglio per la relativa approvazione, che deve avvenire entro e non oltre 60 giorni dalla data di scadenza del termine per la presentazione delle osservazioni, inviandone una copia alla Provincia ed alla Regione ⁽¹²²⁾.
7. Nell'ipotesi che non vi siano variazioni, non è necessaria la riapprovazione del P.A.U. da parte del Consiglio comunale; lo stesso diventa esecutivo scaduti i termini del deposito di cui al comma 3.
8. Non appena gli atti di approvazione dei P.A.U. divengono esecutivi, i relativi provvedimenti devono essere notificati a ciascuno dei proprietari interessati, secondo le modalità di cui al D.P.R. 8 giugno 2001, n. 327.
9. Gli strumenti di iniziativa pubblica o privata possono essere approvati in variante al P.S.C. o al P.O.T., con le procedure previste dal presente articolo, a condizione che le modifiche riguardino:
 - a) adeguamenti perimetrali modesti e comunque non superiori al 20%;
 - b) modifiche alla viabilità che non alterino il disegno complessivo della rete;

c) l'inserimento di servizi ed attrezzature pubbliche che risultino compatibili con le previsioni del P.S.C. o del P.O.T.;

d) miglioramenti all'articolazione degli spazi e delle localizzazioni;

e) l'inserimento di comparti di edilizia residenziale pubblica nei limiti di cui all'*articolo 3 della legge 18 aprile 1962, n. 167*.

10. Il presente procedimento si applica anche per le opere aventi rilevanza pubblica ai sensi del *D.P.R. 8 giugno 2001, n. 327* e agli strumenti già adottati alla data di entrata in vigore della presente legge.

11. Il P.A.U. di iniziativa privata sostitutivo della lottizzazione di cui al precedente articolo 24 conserva i contenuti ed il procedimento di cui alla normativa statale ⁽¹²³⁾.

11-bis. In conformità al comma 8 dell'*articolo 5 del D.L. 70/2011* convertito con modificazioni dalla *legge di conversione 106/2011*, il PAU non è sottoposto a valutazione ambientale strategica né a verifica di assoggettabilità qualora non comporti variante ed il PSC, già sottoposto a VAS, in sede di valutazione ambientale strategica definisca l'assetto localizzativo delle nuove previsioni e delle dotazioni territoriali, gli indici di edificabilità, gli usi ammessi e i contenuti piani volumetrici, tipologici e costruttivi degli interventi, dettando i limiti e le condizioni di sostenibilità ambientale delle trasformazioni previste. Nei casi in cui il PAU comporti variante allo strumento sovraordinato, la valutazione ambientale strategica e la verifica di assoggettabilità sono comunque limitate agli aspetti che non sono stati oggetto di valutazione sul PSC, e si applica quanto disposto dal *D.Lgs. 152/2006 s.m. e i.* e dalla normativa regionale in materia ⁽¹²⁴⁾.

11-ter. In conformità alla lettera b) del comma 13 dell'*articolo 5 del D.L. 70/2011* così come modificato dalla *legge 106/2011*, legge di conversione qualora il PAU non comporti variante agli strumenti urbanistici, sia in coerenza con POT e compatibile con le relative VAS, le attività di adozione, approvazione nonché le determinazioni in merito alle osservazioni, di cui ai commi precedenti, spettano alla Giunta comunale ⁽¹²⁵⁾.

(120) *Comma così modificato dall'art. 3, primo comma, quindicesimo alinea, L.R. 24 novembre 2006, n. 14.*

(121) *Comma così sostituito dall'art. 26, comma 1-bis, L.R. 10 agosto 2012, n. 35, a decorrere dal giorno successivo a quello della sua pubblicazione (ai sensi di quanto stabilito dall'art. 40 della medesima legge). Il testo originario era così formulato: «5. Osservazioni ai P.A.U., entro i termini di deposito di cui al comma 3, possono essere presentate dai soggetti nei confronti dei quali le prescrizioni dei medesimi P.A.U. sono destinate a produrre effetti.»*

(122) *Comma così modificato dall'art. 26, comma 1, L.R. 10 agosto 2012, n. 35, a decorrere dal giorno successivo a quello della sua pubblicazione (ai sensi di quanto stabilito dall'art. 40 della medesima legge).*

(123) *Comma così modificato dall'art. 3, primo comma, sedicesimo alinea, L.R. 24 novembre 2006, n. 14.*

(124) *Comma aggiunto dall'art. 26, comma 1-ter, L.R. 10 agosto 2012, n. 35, a decorrere dal giorno successivo a quello della sua pubblicazione (ai sensi di quanto stabilito dall'art. 40 della medesima legge).*

(125) *Comma aggiunto dall'art. 26, comma 1-quater, L.R. 10 agosto 2012, n. 35, a decorrere dal giorno successivo a quello della sua pubblicazione (ai sensi di quanto stabilito dall'art. 40 della medesima legge).*

Art. 31

Comparti edificatori.

1. I comparti edificatori costituiscono uno strumento di attuazione e controllo urbanistico, nonché momento di collaborazione della pubblica amministrazione e dei privati per lo sviluppo urbanistico del territorio ⁽¹²⁶⁾.

2. Anche per l'attuazione delle finalità di perequazione, il P.S.C. e gli altri strumenti attuativi delle previsioni urbanistiche generali individuano o formulano i criteri per l'individuazione nel proprio ambito di comparti edificatori la cui proposizione, predisposizione ed attuazione è demandata ai proprietari singoli, associati o riuniti in consorzio degli immobili in essi compresi, a promotori cui i proprietari stessi possono conferire mandato, al Comune in qualità di proponente o mandatario esso stesso ⁽¹²⁷⁾.

3. Gli strumenti sovraordinati che individuano i comparti devono stabilire:

a) l'estensione territoriale e la volumetria complessiva realizzabile;

b) le modalità d'intervento definendo il modello geologicotecnico del sottosuolo individuato mediante le opportune indagini di cui all'art. 20, comma 4, lettera b);

c) le funzioni ammissibili;

d) le tipologie d'intervento;

e) i corrispettivi monetari od in forma specifica; la quantità e la localizzazione degli immobili da cedere gratuitamente al Comune per la realizzazione di infrastrutture, attrezzature e aree verdi;

f) gli schemi di convenzione da sottoscrivere da parte dei partecipanti al comparto unitamente agli eventuali mandatarî ed all'Amministrazione comunale, in forza dei quali vengano stabiliti i criteri, le formule ed i valori per le operazioni di conferimento dei beni, il loro concambio e/o le eventuali permutate tra beni conferiti e risultati finali dei derivanti dalla realizzazione del comparto. Detti schemi provvedono anche alla ripartizione, secondo le quote di spettanza, delle spese generali da suddividere tra i soggetti partecipi, gli oneri specifici e quelli fiscali, per i quali comunque si applicano le agevolazioni di cui alla legge 21 dicembre 2001, n. 448.

4. Il concorso dei proprietari rappresentanti la maggioranza assoluta del valore dell'intero comparto in base all'imponibile catastale, è sufficiente a costituire il consorzio ai fini della presentazione, al Comune, della proposta di attuazione dell'intero comparto e del relativo schema di convenzione. Successivamente il Sindaco, assegnando un termine di 90 giorni, diffida i proprietari che non abbiano aderito alla formazione del consorzio ad attuare le indicazioni del predetto comparto sottoscrivendo la convenzione presentata ⁽¹²⁸⁾.

5. Decorso inutilmente il termine assegnato, di cui al comma precedente, il consorzio consegue la piena disponibilità del comparto ed è abilitato a richiedere al Comune l'attribuzione della promozione della procedura espropriativa a proprio favore delle aree e delle costruzioni dei proprietari non aderenti. Il corrispettivo, è posto carico del consorzio ⁽¹²⁹⁾.

6. In caso d'inerzia ingiustificata dei privati, trascorso il termine d'attuazione del piano, l'Amministrazione può procedere all'espropriazione delle aree costituenti il comparto e, se del caso, le assegna mediante apposita gara ⁽¹³⁰⁾.

7. I proprietari delle aree delimitate da strade pubbliche esistenti o previste dallo strumento urbanistico generale vigente hanno la facoltà di riunirsi in consorzio, ai sensi dei precedenti commi, e di elaborare, anche in mancanza degli strumenti attuativi di cui al comma 2, la proposta di Comparto Edificatorio relativamente al quale il Comune, prima di avviare le procedure previste dal presente articolo, deve applicare le procedure di approvazione previste per i piani attuativi ai sensi della normativa statale e regionale vigente ⁽¹³¹⁾.

8. In caso di inadempienza dei privati singoli o associati, dei promotori mandatarî, il Comune sostitutivamente ad essi, entro i tempi tecnici della programmazione di cui al piano, predispose i piani di comparto addebitando agli inadempienti, con iscrizione al ruolo, ogni onere relativo e conseguente ⁽¹³²⁾.

(126) *Comma così modificato dapprima dall'art. 3, primo comma, diciassettesimo alinea, L.R. 24 novembre 2006, n. 14 e poi dall'art. 27, comma 2, primo alinea, L.R. 11 maggio 2007, n. 9.*

(127) *Comma così modificato dall'art. 3, primo comma, diciottesimo alinea, L.R. 24 novembre 2006, n. 14.*

(128) *Comma così sostituito dall'art. 3, primo comma, diciannovesimo alinea, L.R. 24 novembre 2006, n. 14. Il testo originario era così formulato: «4. In caso d'inerzia ingiustificata dei privati, trascorso il termine d'attuazione del programma pluriennale, l'Amministrazione può procedere all'espropriazione delle aree costituenti il comparto e, se del caso, le assegna mediante apposita gara.».*

(129) *Comma così sostituito dall'art. 3, primo comma, ventesimo alinea, L.R. 24 novembre 2006, n. 14. Il testo originario era così formulato: «5. Il concorso dei proprietari rappresentanti la maggioranza assoluta del valore dell'intero comparto in base all'imponibile catastale, è sufficiente a costituire il consorzio ai fini della presentazione, al Comune, delle proposte di attuazione dell'intero comparto e del relativo schema di convenzione. Successivamente il Sindaco, assegnando un termine di novanta giorni, diffida i proprietari che non abbiano aderito alla formazione del consorzio ad attuare le indicazioni del predetto comparto sottoscrivendo la convenzione presentata.».*

(130) *Comma così sostituito dall'art. 3, primo comma, ventunesimo alinea, L.R. 24 novembre 2006, n. 14. Il testo originario era così formulato: «6. Decorso inutilmente il termine assegnato, il consorzio consegue la piena disponibilità del comparto ed è abilitato a richiedere al Comune l'attribuzione della promozione della procedura espropriativa a proprio favore delle aree e delle costruzioni dei proprietari non aderenti. Il corrispettivo, posto a carico del consorzio.».*

(131) *Comma aggiunto dall'art. 10, comma 8, lettera a), L.R. 2 marzo 2005, n. 8, poi così modificato dall'art. 27, comma 2, secondo e terzo alinea, L.R. 11 maggio 2007, n. 9.*

(132) Comma aggiunto dall'art. 3, primo comma, ventiduesimo alinea, L.R. 24 novembre 2006, n. 14.

Art. 32

Strumenti di pianificazione negoziata.

1. Sono strumenti di negoziazione della pianificazione territoriale ed urbanistica:

- a) i programmi integrati di intervento, di cui all'*articolo 16 della legge 17 febbraio 1992, n. 179*;
- b) i programmi di recupero urbano, di cui all'*articolo 11 del D.L. 5 ottobre 1993, n. 398, convertito con legge 4 dicembre 1993, n. 493*;
- c) i programmi di riqualificazione urbana, di cui all'*articolo 2 della legge 17 febbraio 1992, n. 179*;
- d) i programmi di recupero degli insediamenti abusivi ai sensi dell'*articolo 29, legge 28 febbraio 1985, n. 47*;
- e) [i comparti edificatori] ⁽¹³³⁾;
- f) i programmi d'area ⁽¹³⁴⁾.

2. L'utilizzazione degli strumenti di cui al precedente comma deve comunque essere ricondotta alle norme della pianificazione territoriale ed urbanistica regionale comprese nella presente legge, alla disciplina statale vigente in materia in quanto applicabile e non modificata dalle norme dei successivi articoli.

3. Gli strumenti di pianificazione negoziata e i comparti edificatori hanno la valenza di piani di attuazione di iniziativa pubblica anche se proposti dai proprietari delle aree riuniti in Consorzio ⁽¹³⁵⁾.

(133) Lettera soppressa dall'art. 3, primo comma, ventitreesimo alinea, L.R. 24 novembre 2006, n. 14.

(134) Lettera così sostituita dall'art. 3, primo comma, ventiquattresimo alinea, L.R. 24 novembre 2006, n. 14. Il testo originario era così formulato: «f) i programmi speciali d'area.».

(135) Comma aggiunto dall'art. 10, comma 8, lettera b), L.R. 2 marzo 2005, n. 8, poi così modificato dall'art. 27, comma 2, quarto alinea, L.R. 11 maggio 2007, n. 9.

Art. 33

Programma integrato d'intervento (P.I.N.T.).

1. Il programma integrato d'intervento disciplina un sistema complesso di azioni e misure sulle strutture urbane, attivando strumenti operativi di programmazione economica e territoriale e si attua mediante progetti unitari di interesse pubblico di dimensione e consistenza tali da incidere sulla riorganizzazione di parti di città. I suoi caratteri sono:

- a) pluralità di funzioni, di tipologie, di interventi, comprendendo in essi anche le opere di urbanizzazione, e di idoneizzazione e di infrastrutturazione generale;
- b) pluralità di operatori e di corrispondenti risorse finanziarie, pubbliche e private.

2. L'ambito territoriale oggetto del programma tiene conto del degrado del patrimonio edilizio, degli spazi e delle aree verdi, della carenza e dell'obsolescenza delle urbanizzazioni e dei servizi in genere, della carenza o del progressivo abbandono dell'ambito stesso da parte delle attività produttive urbane, artigianali e commerciali e del conseguente disagio sociale.

3. La formazione del programma avviene con particolare riferimento a:

- a) centri storici caratterizzati da fenomeni di congestione o di degrado;

b) centri storici in fase di abbandono o comunque privi di capacità di attrazione;

c) aree periferiche o semi-periferiche carenti sul piano infrastrutturale e dei servizi e che presentino nel loro interno aree o zone inedificate o degradate;

d) insediamenti ad urbanizzazione diffusa e carente privi di servizi e di infrastrutture dove sia assente una specifica identità urbana;

e) aree con destinazione produttiva o terziaria non più rispondenti alle esigenze sociali e del mercato, e di conseguenza dismesse o parzialmente inutilizzate o degradate;

f) aree urbane destinate a parchi o giardini degradate; aree prospicienti corsi d'acqua parimenti degradate classificate a verde pubblico dagli strumenti urbanistici.

4. Il programma può contenere una quota di funzioni residenziali non inferiore al 35% in termini di superficie complessiva degli immobili da realizzare o recuperare e non può estendersi comunque alle aree definite come zone omogenee E dal *D.M. n. 1444/1968*, a meno che tali ultime non siano strettamente connesse, funzionali o di ricomposizione del tessuto urbano da riqualificare.

5. Il P.I.N.T. deve essere accompagnato da uno studio di inserimento ambientale e da una relazione finanziaria che valuti l'entità dei costi di realizzazione confrontandola con la disponibilità di adeguate risorse economico-finanziarie.

6. La documentazione allegata alla proposta dei P.I.N.T. contempla:

a) lo stralcio dello strumento generale di riferimento in cui verrà delimitato l'ambito di applicazione del P.I.N.T.;

b) l'estratto delle mappe catastali con l'individuazione degli immobili interessati, distinti a seconda della proprietà;

c) i titoli atti a certificare la proprietà degli immobili da parte dei promotori e l'adesione degli altri proprietari coinvolti;

d) lo stato di fatto dell'edificazione e la planivolumetria degli edifici (da mantenere, da trasformare, da demolire o da ricostruire) nella scala 1/500;

e) il piano della viabilità ed il piano delle opere di urbanizzazione primaria e secondaria;

f) una relazione tecnica illustrativa;

g) il programma di attuazione degli interventi;

h) la bozza di convenzione;

i) il piano delle tipologie d'intervento ed il piano dell'arredo urbano;

j) la tavola di azionamento funzionale con la specificazione dell'eventuale edilizia sociale;

k) la cartografia tematica che descrive le condizioni di rischio geologico, idraulico e sismico e definisce una normativa d'uso per la messa in sicurezza del patrimonio edilizio esistente e di nuova programmazione;

l) le norme specifiche di attuazione.

7. Il Consiglio comunale approva i singoli P.I.N.T. e la delibera di approvazione, corredata dai relativi elaborati tecnici, è depositata per la pubblica visione presso gli uffici comunali per un periodo di trenta giorni. Il deposito è reso noto al pubblico mediante avviso affisso all'albo pretorio del Comune e a mezzo di manifesti murari affissi sull'intero territorio comunale.

8. Osservazioni ai P.I.N.T., entro i termini di deposito di cui al comma 7 possono essere presentate dai soggetti nei confronti dei quali dei P.I.N.T. sono destinati a produrre effetti diversi.

9. Successivamente alla scadenza dei termini di deposito, la Giunta comunale decide sulle osservazioni ed approva definitivamente i P.I.N.T..

10. Sono abilitati a proporre i P.I.N.T. sia soggetti pubblici che privati che dispongano del diritto di proprietà delle aree o degli immobili ovvero di un titolo che ne accerti la disponibilità e che qualifichi la posizione del soggetto stesso allo specifico fine del permesso di costruire.

Art. 34

Programma di recupero urbano (P.R.U.).

1. Il programma di recupero urbano è finalizzato prevalentemente al recupero, non soltanto edilizio, del patrimonio di edilizia residenziale pubblica e costituisce un insieme coordinato d'interventi:

a) urbanizzativi, finalizzati alla realizzazione, manutenzione ed ammodernamento delle opere di urbanizzazione primaria e secondaria;

b) ambientali, finalizzati al miglioramento qualitativo del contesto urbano;

c) edilizi, finalizzati prevalentemente al recupero di edifici pubblici o di edilizia residenziale pubblica con opere di manutenzione ordinaria e straordinaria, restauro, risanamento conservativo e ristrutturazione.

2. La realizzazione dei P.R.U. prevede il coinvolgimento dei privati ai quali è consentito di effettuare nuovi interventi edilizi, compensativi o premiali, all'interno delle aree oggetto di programma.

3. Le tipologie di intervento edilizio ammesse nel P.R.U. sono:

a) il recupero degli edifici pubblici nell'ambito degli insediamenti di edilizia residenziale pubblica anche realizzando volumi edilizi aggiuntivi di completamento e di integrazione;

b) il completamento degli insediamenti di edilizia residenziale pubblica con interventi di nuova edificazione abitativa e non abitativa da realizzare al loro interno, accompagnati dal recupero contestuale degli edifici esistenti nonché dal potenziamento delle opere di urbanizzazione primaria e secondaria;

c) l'integrazione degli insediamenti di edilizia residenziale pubblica con interventi di nuova edificazione abitativa e non abitativa da realizzare su aree contigue o prossime, accompagnati dal recupero contestuale degli edifici esistenti nonché dal potenziamento delle opere di urbanizzazione primaria e secondaria;

d) la realizzazione, su aree esterne agli insediamenti di edilizia residenziale pubblica ma in funzione del loro recupero, di nuovi edifici abitativi e non abitativi a condizione che quelli abitativi siano utilizzati quali "case parcheggio" nell'intesa che a fine locazione essi tornino nella piena disponibilità dell'operatore.

4. Nel caso il P.R.U. costituisca variante agli strumenti urbanistici sovraordinati si applicano le procedure della variante urbanistica.

5. Sono privilegiati, a tutti i livelli istituzionali, i P.R.U. che destinano ai lavoratori dipendenti una congrua parte degli alloggi in locazione e che tengono in particolare riguardo le categorie sociali deboli.

6. Il progetto di P.R.U. è composto da:

a) lo stralcio dello strumento generale di riferimento in cui verrà delimitato l'ambito di applicazione del P.R.U.;

b) una relazione geologico - tecnica che delinea le modalità di intervento in funzione delle condizioni di rischio del comparto definita mediante le opportune indagini di cui all'art. 20, comma 4, lettera b);

c) la tavola delle destinazioni d'uso presenti nell'ambito d'intervento;

d) la tavola o la relazione descrittiva dello stato degli immobili e degli eventuali vincoli che gravano sulla zona d'intervento;

- e) l'elenco catastale degli immobili oggetto del P.R.U.;
- f) le tavole di progetto del P.R.U. che evidenzino le tipologie d'intervento, edilizie, urbanizzative ed ambientali;
- g) l'eventuale tavola di variante dello strumento operativo sovraordinato;
- h) la planivolumetria degli interventi edilizi;
- i) i progetti di massima delle singole opere;
- j) il piano della viabilità ed il piano delle opere di urbanizzazione primaria e secondaria;

k) una relazione tecnica illustrativa che, fra l'altro, contenga la stima analitica dei nuclei familiari interessati dal P.R.U. e, qualora si realizzino alloggi parcheggio, descriva le modalità dell'alloggiamento temporaneo e della sistemazione definitiva;

l) una relazione sui costi di realizzazione, sulle fonti di finanziamento, sulla convenienza dell'intervento e sui benefici finali che esso produrrà;

- m) il programma di attuazione degli interventi;
- n) atto o atti d'obbligo e la eventuale bozza di convenzione;
- o) il piano delle tipologie d'intervento ed il piano dell'arredo urbano;
- p) le norme specifiche di attuazione;

q) una relazione tecnica, firmata da un tecnico abilitato esperto di cui all'articolo 69, comma 3, della presente legge, che individui e definisca, per gli edifici e gli ambiti individuati all'interno del PSC in adempimento del comma 5 dell'articolo 20, le caratteristiche di intervento edilizio, con opere di restauro, risanamento conservativo ⁽¹³⁶⁾.

6-bis. I comuni che, entro la data di entrata in vigore della presente legge, abbiano approvato il P.R.U. in conformità all'articolo 34, comma 7, della presente legge, devono presentare la variante di adeguamento di cui alla lettera q) del comma 6 entro dodici mesi dalla sopraccitata data o congiuntamente a qualsiasi altra variante e modifica apportata precedentemente allo scadere del suddetto termine ⁽¹³⁷⁾.

7. Il Consiglio comunale approva i P.R.U. e la delibera di approvazione, corredata dai relativi elaborati tecnici, è depositata per la pubblica visione presso gli uffici comunali per un periodo di trenta giorni. Il deposito è reso noto al pubblico mediante avviso affisso all'albo pretorio del Comune e a mezzo di manifesti murari affissi sull'intero territorio comunale.

8. Osservazioni ai P.R.U., entro i termini di deposito di cui al comma 6, possono essere presentate dai soggetti nei confronti dei quali i contenuti dei P.R.U. sono destinati a produrre effetti diretti.

9. Successivamente alla scadenza dei termini di deposito, il Consiglio comunale decide sulle osservazioni ed approva definitivamente i P.R.U..

10. Per quanto non previsto dal presente articolo, trova applicazione quanto disposto dall'*articolo 11 del D.L. 5 ottobre 1993, n. 398*, convertito nella legge 4 dicembre 1993, n. 443.

11. I P.R.U. approvati prima dell'entrata in vigore della presente legge continuano ad essere regolati dalla disciplina statale previgente.

⁽¹³⁶⁾ Lettera aggiunta dall'art. 27, comma 1, L.R. 10 agosto 2012, n. 35, a decorrere dal giorno successivo a quello della sua pubblicazione (ai sensi di quanto stabilito dall'art. 40 della medesima legge).

⁽¹³⁷⁾ Comma aggiunto dall'art. 27, comma 2, L.R. 10 agosto 2012, n. 35, a decorrere dal giorno successivo a quello della sua pubblicazione (ai sensi di quanto stabilito dall'art. 40 della medesima legge).

TITOLO VI**Tutela e recupero del patrimonio edilizio e urbanistico****Art. 35***Programmi di riqualificazione urbana (RIURB).*

1. I programmi di riqualificazione urbana (RIURB) sono finalizzati a promuovere il recupero edilizio di ambiti della città appositamente identificati e delimitati, fruendo di finanziamenti pubblici e dell'eventuale concorso di risorse finanziarie private. Comporta un insieme coordinato d'interventi che mirano a riqualificare aree degradate o dimesse risanandone l'edificato e potenziandone le dotazioni attraverso la previsione di nuovi servizi e/o spazi verdi, a promuovere azioni produttive e terziarie di livello elevato e di servizi urbani pubblici o di interesse collettivo, in grado di contribuire allo sviluppo del territorio in un quadro complessivo che miri a finalità strategiche appositamente individuate in una relazione a cura del proponente che entra a fare parte del programma stesso.

2. Considerato che le aree da assoggettare a RIURB debbono essere strategicamente importanti per l'assetto urbano complessivo, presupposto necessario perché si possa procedere alla proposta di RIURB è l'adozione da parte del consiglio comunale del documento sulle aree urbane di crisi con il quale si possono anche impegnare quote del bilancio alla realizzazione degli stessi RIURB.

3. La proposta di RIURB è di esclusiva competenza delle Amministrazioni comunali che possono, nel processo di formazione, approvazione e realizzazione, coinvolgere gli Enti pubblici interessati alle iniziative ovvero privati singoli, associati o riuniti in consorzio.

4. La formazione ed attuazione dei RIURB è affidata alla sottoscrizione di appositi Accordi di Programma fra la Provincia, l'Amministrazione proponente e gli altri Enti e/o soggetti coinvolti. La sottoscrizione dell'Accordo di Programma comporta le determinazioni degli effetti di cui al precedente articolo 15, nonché consente di ritenere automaticamente approvate anche le varianti agli strumenti urbanistici comunali che la realizzazione dei programmi eventualmente comportano.

5. Il RIURB deve:

a) specificare le condizioni generali di accessibilità (connessione dell'ambito di intervento al sistema principale della mobilità ed ai principali collegamenti esterni) e di disimpegno interno (connessioni interne primarie);

b) evidenziare le aree e le attrezzature pubbliche o di uso pubblico e le grandi aree verdi destinati a parco urbano;

c) localizzare le funzioni strategiche non residenziali;

d) individuare il patrimonio edilizio pubblico da recuperare con interventi coordinati;

e) identificare gli edifici di proprietà comunale o pubblica funzionalmente collegabili al RIURB in quanto utili a facilitare la riqualificazione (fornendo gli alloggi di parcheggio);

f) delimitare le aree comunali e private destinabili ad edilizia residenziale pubblica e privata;

g) evidenziare le aree ed i fabbricati recuperabili attraverso idonei piani attuativi, come i P.I.N.T. ed i P.R.U.;

h) delimitare le singole sottounità d'intervento coordinato, specificando di ciascuna il peso insediativo esistente e quello previsto; il fabbisogno di aree di standard ed il messaggio funzionale (residenziale, non residenziale, produttivo) imposto (cioè non derogabile) oppure suggerito (e perciò modificabile nel caso di allocazione di funzioni strategiche o pregiate o di attuazione di importanti opere infrastrutturali pubbliche o di uso pubblico), l'articolazione dell'edificabilità residenziale tra le varie forme di utilizzo (libera, convenzionata, agevolata, sovvenzionata), anch'essa negoziabile nei casi di cui al punto precedente.

6. Successivamente alla sottoscrizione dell'Accordo di Programma, il Comune provvede al deposito del RIURB per la pubblica visione presso gli uffici comunali per un periodo di trenta giorni. Il deposito è reso noto al pubblico mediante avviso affisso all'albo pretorio del Comune ed a mezzo di manifesti murari affissi sull'intero territorio comunale.

7. Osservazioni ai RIURB, entro i termini di deposito di cui al comma 6, possono essere presentate dai soggetti nei confronti dei quali i contenuti dei RIURB sono destinati a produrre effetti diretti.

8. Successivamente alla scadenza dei termini di deposito, il Consiglio Comunale decide sulle osservazioni ed approva definitivamente i RIURB.

9. La Giunta regionale, sentite le Amministrazioni provinciali, in occasione della formazione del bilancio di previsione annuale, individua le quote di finanziamento da destinare ai soggetti pubblici ed alle istituzioni pubbliche per i RIURB, i criteri per l'ammissibilità delle domande di finanziamento dei programmi e quelli per la selezione delle proposte, fermo restando che le priorità nell'attribuzione delle risorse vanno agli interventi di recupero e di riuso del patrimonio edilizio esistenti in ambiti urbani degradati, anche attraverso la loro riconversione ai fini della realizzazione di interventi di edilizia residenziale pubblica e relative opere di urbanizzazione primaria e secondaria e, se necessario, di infrastrutturazione generale.

Art. 36

Programmi di recupero degli insediamenti abusivi (P.R.A.).

1. I programmi di recupero degli insediamenti abusivi (P.R.A.) sono finalizzati al reinserimento nel contesto urbano di parti della città, attraverso interventi di riqualificazione urbanistica, architettonica ed ambientale, realizzati senza aumento di volumetria, ad eccezione dei volumi edilizi da destinare a servizi caratterizzati da opere di:

- a) realizzazione, ammodernamento e manutenzione delle urbanizzazioni primarie e secondarie;
- b) miglioramento del contesto ambientale;
- c) recupero degli edifici con opere di manutenzione ordinaria e straordinaria;
- d) risanamento conservativo e ristrutturazione.

2. I programmi devono tenere conto dei seguenti principi fondamentali:

- a) realizzare un'adeguata urbanizzazione primaria e secondaria;
- b) rispettare gli interessi di carattere storico, artistico, archeologico, paesistico, ambientale, idrogeologico;
- c) garantire un razionale inserimento territoriale ed urbano dell'insediamento.

3. Le aree da assoggettare ai P.R.A. sono identificate dall'Amministrazione comunale in sede di redazione del P.S.C., o di altri strumenti attuativi, in considerazione della presenza, negli ambiti da delimitare, di edifici condonati ovvero in attesa di perfezionamento del condono presentato ai sensi delle leggi statali vigenti.

4. Nel delimitare le aree di cui al comma 2 le Amministrazioni prendono in considerazione zone della città in cui la presenza di edifici, o parti di essi, condonati è causa di accentuato degrado e/o di deterioramento di contesti ambientali rilevanti dal punto di vista storico, architettonico, paesaggistico.

5. L'attuazione dei programmi può essere affidata in concessione a imprese, o ad Associazioni di imprese, o a loro consorzi, che dimostrino di avere i requisiti tecnici e finanziari per il programma proposto, ai sensi della *legge 11 febbraio 1994, n. 109* e successive modificazioni ed integrazioni. Il permesso di costruire fa riferimento all'apposita convenzione nella quale sono precisati, tra l'altro, i contenuti economici e finanziari degli interventi di recupero urbanistico. Eventuali accordi preliminari o proposte di soggetti privati finalizzati all'attuazione del programma devono essere parte integrante della documentazione del programma stesso.

6. I nuclei di edificazione abusiva ai fini del loro recupero vengono delimitati e definiti, per quanto riguarda densità ed indici territoriali, nel P.S.C. di cui all'articolo 20.

7. Nel caso in cui il piano interessi aree sottoposte a vincolo paesistico, ambientale o idrogeologico, ovvero a qualsiasi altro regime vincolistico, preventivamente all'approvazione il Comune acquisisce il parere dell'autorità competente alla tutela del vincolo.

8. Per assicurare la fattibilità economica degli interventi la convenzione di cui al comma 4 prevede l'utilizzo anche di risorse finanziarie derivanti dalle oblazioni e dagli oneri concessori e sanzionatori dovuti per il rilascio dei titoli abilitativi in sanatoria relativi agli edifici compresi nell'ambito territoriale del programma. Lo stesso deve essere accompagnato da un'accurata relazione

finanziaria con individuazione delle risorse pubbliche e private necessarie all'attuazione degli interventi di recupero dell'insediamento.

9. Le tipologie d'intervento edilizio ammesse nei P.R.A. sono:

a) il recupero o la riqualificazione di edifici da destinare a servizi nell'ambito delle aree delimitate;

b) il completamento delle zone comprese nelle aree delimitate, accompagnati dal recupero contestuale degli edifici esistenti nonché dal potenziamento delle opere di urbanizzazione primaria e secondaria.

10. La formazione ed attuazione del P.R.A. è affidata alla sottoscrizione di appositi Accordi di Programma fra la Regione, l'Amministrazione comunale e gli altri Enti e/o soggetti coinvolti. La sottoscrizione dell'Accordo di Programma comporta gli effetti di cui al precedente articolo 15.

11. Il progetto di P.R.A. è composto da:

a) lo stralcio dello strumento generale di riferimento in cui verrà delimitato l'ambito di applicazione del P.R.A.;

b) la tavola delle destinazioni d'uso presenti nell'ambito d'intervento;

c) la tavola e/o la relazione descrittiva dello stato degli immobili e degli eventuali vincoli che gravano sulla zona d'intervento;

d) l'elenco catastale degli immobili oggetto del P.R.A.;

e) le tavole di progetto del P.R.A. che evidenzino le tipologie d'intervento edilizie, urbanizzative ed ambientali;

f) l'eventuale tavola di variante dello strumento urbanistico sovraordinato;

g) la planivolumetria degli interventi edilizi;

h) i progetti di massima delle singole opere;

i) il piano della viabilità ed il piano delle opere di urbanizzazione primaria e secondaria;

j) la relazione tecnica illustrativa che, fra l'altro, contenga la stima analitica dei nuclei familiari interessati dal P.R.A. e, qualora si realizzino alloggi parcheggio, descriva le modalità dell'alloggiamento temporaneo e della sistemazione definitiva;

k) una relazione geologico-tecnica per la valutazione del livello di pericolosità geologica in assenza ed in presenza delle opere, definita mediante le opportune indagini di cui all'art. 20, comma 4, lettera b);

l) la relazione sui costi di realizzazione, sulle fonti di finanziamento, sulla convenienza dell'intervento e sui benefici finali che esso produrrà;

m) il programma di attuazione degli interventi;

n) l'atto o gli atti d'obbligo e la eventuale bozza di convenzione;

o) il piano delle tipologie d'intervento ed il piano dell'arredo urbano;

p) le norme specifiche di attuazione.

12. Successivamente alla sottoscrizione dell'Accordo di Programma, il Comune provvede al deposito del P.R.A. per la pubblica visione presso gli uffici comunali per un periodo di trenta giorni. Il deposito è reso noto al pubblico mediante avviso affisso all'albo pretorio del Comune ed a mezzo di manifesti murari affissi sull'intero territorio comunale.

13. Osservazione al P.R.A., entro i termini di deposito di cui al comma precedente, possono essere presentate dai soggetti nei confronti dei quali i contenuti del P.R.A. sono destinati a produrre effetti diretti ⁽¹³⁸⁾.

14. Successivamente alla scadenza dei termini di deposito, il Consiglio comunale decide sulle osservazioni ed approva definitivamente il P.R.A..

15. La Giunta regionale, in occasione della formazione del bilancio di previsione annuale, individua le quote di finanziamento da destinare ai P.R.A., i criteri per l'ammissibilità delle domande di finanziamento dei programmi e quelli per la selezione delle proposte.

16. Non potendo entrare a far parte del P.R.A. edifici ed opere che, alla data di adozione del P.R.A. medesimo, non siano stati oggetto di sanatoria ai sensi della disciplina statale vigente, l'Amministrazione dovrà verificare l'avvenuto perfezionamento delle richieste di Condono edilizio presentate, ancora prima dell'avvio formale delle procedure del P.R.A. ⁽¹³⁹⁾.

17. I suoli che sono di fatto utilizzati come strade di penetrazione del comparto edilizio condonato, per effetto della presente legge sono acquisiti al patrimonio comunale senza corrispettivo finanziario e come tali sono trascritti nel registro del patrimonio indisponibile, in quanto opere di urbanizzazione.

(138) Comma così modificato dall'art. 4, primo comma, primo alinea, L.R. 24 novembre 2006, n. 14.

(139) Comma così sostituito dall'art. 4, primo comma, secondo alinea, L.R. 24 novembre 2006, n. 14. Il testo originario era così formulato: «16. Non possono comunque entrare a far parte del P.R.A. edifici od opere che, alla data di adozione del P.R.A. medesimo, non siano stati oggetto del provvedimento di sanatoria da parte del Sindaco, ai sensi della disciplina statale vigente.».

Art. 37

Interventi di bonifica urbanistica-edilizia ⁽¹⁴⁰⁾.

1. I comuni, singoli e associati, predispongono piano di rottamazione e recupero delle opere, manufatti ed edifici, già oggetto di condono o, comunque realizzati con modalità, materiali, carenze di impianti, assenza o assoluta carenza di opere di urbanizzazione o di smaltimento e/o trattamento delle acque di risulta e dei rifiuti, tali da determinare, in un quadro di interesse pubblico generale, la necessità di ripristino e bonifica dei siti territoriali interessati.

2. Entro 120 giorni dall'entrata in vigore della presente legge, la Giunta regionale, su parere della Commissione consiliare competente, predispone le linee guida ed il regolamento attuativo dei "piani di rottamazione".

(140) Vedi, anche, la Delib.G.R. 26 aprile 2012, n. 168 e la Delib.G.R. 20 febbraio 2014, n. 52.

Art. 37-bis

Programmi di bonifica urbanistica-edilizia attraverso il recupero o la delocalizzazione delle volumetrie ⁽¹⁴¹⁾.

1. I Comuni, anche su proposta di operatori privati, possono individuare edifici, anche con destinazione non residenziale, legittimamente realizzati o per i quali sia stata rilasciata sanatoria edilizia, da riqualificare in quanto contrastanti per dimensione, tipologia o localizzazione, con il contesto paesaggistico, urbanistico e architettonico circostante nonché con le misure di salvaguardia per la riduzione del rischio idrogeologico. A tal fine i comuni approvano programmi di recupero che prevedono il rifacimento delle relative volumetrie mediante interventi di demolizione e ricostruzione nella stessa area o, qualora concordato fra entrambe le parti interessate (Comune e proprietario), in aree diverse, purché dotate di opere di urbanizzazioni primarie e di servizi a rete essenziali, individuate anche attraverso meccanismi perequativi ⁽¹⁴²⁾.

2. Per incentivare gli interventi previsti nel comma 1, il programma di recupero e delocalizzazione può prevedere, come misura premiale, il riconoscimento di una volumetria supplementare nel limite massimo del trenta per cento di quella preesistente o riconosciuta dallo strumento urbanistico comunale vigente, purché sussistano le seguenti condizioni:

a) l'edificio da demolire o riqualificare deve essere collocato all'interno delle zone o degli ambiti territoriali elencati nel comma 4 del presente articolo. La demolizione non deve interessare gli immobili elencati al comma 5 del presente articolo per cui è prevista solo la riqualificazione;

b) l'interessato si impegna, previa stipula di apposita convenzione con il Comune, alla demolizione dell'edificio e, ove concordato, al ripristino ambientale delle aree di sedime e di pertinenza dell'edificio demolito, con cessione ove il Comune lo ritenga opportuno;

c) con la convenzione deve essere costituito sulle medesime aree, ove prevista la delocalizzazione, un vincolo di inedificabilità assoluta che, a cura e spese dell'interessato deve essere registrato e trascritto nei registri immobiliari;

d) la ricostruzione, in caso di delocalizzazione, deve avvenire precedentemente alla demolizione, se l'edificio ha destinazione d'uso prevalente residenziale o diverso purché sussista la necessità di continuità d'uso, e al ripristino ambientale di cui alla lettera b), in area o aree, ubicate al di fuori delle zone o degli ambiti territoriali elencati nel comma 4 che devono essere puntualmente indicate nella convenzione stipulata tra il Comune e l'interessato;

e) la ricostruzione, in caso di delocalizzazione, può avvenire in aree diverse purché dotate di opere di urbanizzazione primarie e di servizi a rete essenziali;

f) la destinazione d'uso dell'immobile ricostruito deve essere omogenea a quella dell'edificio demolito. Sono consentiti interventi di sostituzione edilizia con ampliamento della volumetria esistente in conformità al comma 3) dell'articolo 8, anche con cambiamento di destinazione d'uso, che prevedono la realizzazione di una quota non inferiore al settanta per cento destinata ad edilizia residenziale sociale;

g) la ricostruzione deve essere realizzata secondo i criteri di cui all'articolo 5, comma 5, lettere a), b), c) e d). Gli interventi devono essere realizzati da una impresa con iscrizione anche alla Cassa edile comprovata da un regolare DURC. In mancanza di detti requisiti non è certificata l'agibilità, ai sensi dell'articolo 25 del D.P.R. n. 380/2000, dell'intervento realizzato ⁽¹⁴³⁾.

3. Nel rispetto delle condizioni previste nel comma 2, il limite massimo della misura premiale è elevato al trentacinque per cento della volumetria preesistente o prevista dallo strumento urbanistico comunale vigente se l'intervento di demolizione o di ricostruzione è contemplato in un programma integrato di rigenerazione urbana di cui agli *articoli 32, 33, 34, 35 e 36, L.R. n. 19/2002* (Legge urbanistica) o nell'ambito di appositi "piani di rottamazione" previsti nell'*articolo 37, L.R. n. 19/2002* (Legge urbanistica), o, ancora, nell'ipotesi di interventi che interessano immobili con destinazione residenziale, se gli edifici ricostruiti sono destinati, per una quota pari al venti per cento minimo della loro volumetria, a edilizia residenziale sociale.

3-bis. Per gli interventi di cui al comma 1 del medesimo articolo nel rispetto dei requisiti e delle procedure di cui al comma 2 del medesimo articolo, il limite massimo della misura premiale è elevato al 50 per cento della volumetria preesistente o prevista dallo strumento urbanistico comunale vigente se l'intervento di demolizione e ricostruzione o delocalizzazione, è finalizzato alla costruzione di edifici destinati, per una quota non inferiore al 70 per cento della loro volumetria, a edilizia residenziale sociale ⁽¹⁴⁴⁾.

4. Le misure premiali previste nei commi 2 e 3 possono essere previste nei casi in cui l'edificio da demolire sia collocato:

a) in area sottoposta a vincolo paesaggistico ai sensi degli *articoli 136 e 142 del decreto legislativo 22 gennaio 2004, n. 42*;

b) nelle zone A delle aree protette nazionali istituite ai sensi della *legge 6 dicembre 1991, n. 394* (Legge quadro sulle aree protette) e delle aree protette regionali;

c) nelle zone umide tutelate a livello internazionale dalla Convenzione relativa alle zone umide d'importanza internazionale (Ramsar 2 febbraio 1971, resa esecutiva dal *decreto del Presidente della Repubblica 13 marzo 1976, n. 448*);

d) negli ambiti dichiarati ad alta pericolosità idraulica e ad elevata o molto elevata pericolosità geomorfologica (o ad essi assimilabili) dai piani stralcio di bacino previsti nel *D.Lgs. 3 aprile 2006, n. 152* (Norme in materia ambientale) o dagli studi geologici allegati agli strumenti di pianificazione territoriale ed urbanistica e nelle aree ricadenti tra quelle inserite nel "Piano Generale per la Difesa del Suolo" (*O.P.C.M. n. 3741/2009*) e come tali oggetto di proposta di riclassificazione a rischio elevato o molto elevato ⁽¹⁴⁵⁾;

e) nelle aree sottoposte a vincoli idrogeologici ai sensi della normativa statale vigente;

f) nelle aree ad elevata valenza naturalistica ambientale e culturale.

5. La demolizione non può riguardare comunque immobili:

a) ubicati all'interno delle zone territoriali omogenee "A" di cui all'*articolo 2, D.M. 1444/1968* o ad esse assimilabili, così come definite dagli strumenti urbanistici generali o dagli atti di governo del territorio comunali;

b) definiti di valore storico, culturale e architettonico dagli atti di governo del territorio o dagli strumenti urbanistici generali;

c) di interesse storico, vincolati ai sensi della parte II del *decreto legislativo 22 gennaio 2004, n. 42* (Codice dei beni culturali e del paesaggio) e s.m.

6. Il riconoscimento delle misure premiali previste nei commi 2 e 3 non comporta l'approvazione di variante agli strumenti urbanistici generali vigenti.

7. Se non sono soddisfatte tutte le condizioni previste nel comma 2, gli interventi di demolizione e ricostruzione di edifici in area o aree diverse da quella originaria, possono essere autorizzati dal Comune, eventualmente con la previsione di misure premiali, solo previa approvazione di variante agli strumenti urbanistici generali.

(141) Articolo aggiunto dall'art. 9, L.R. 11 agosto 2010, n. 21, a decorrere dal giorno successivo a quello della sua pubblicazione (ai sensi di quanto stabilito dall'art. 12 della stessa legge), poi così modificato come indicato nelle note che seguono.

(142) Comma così sostituito dall'art. 9, comma 1, L.R. 10 febbraio 2012, n. 7, a decorrere dal giorno successivo a quello della sua pubblicazione (ai sensi di quanto stabilito dall'art. 12 della stessa legge). Il testo originario era così formulato: «1. I Comuni possono individuare edifici, anche con destinazione non residenziale, legittimamente realizzati o per i quali sia stata rilasciata sanatoria edilizia, da riqualificare in quanto contrastanti, per dimensione, tipologia o localizzazione, con il contesto paesaggistico, urbanistico e architettonico circostante. A tal fine, approvano programmi di recupero che prevedono il rifacimento delle relative volumetrie mediante interventi di demolizione e ricostruzione nella stessa area o, qualora concordato con entrambe le parti interessate (Comune e proprietario), in aree diverse, individuate anche attraverso meccanismi perequativi.».

(143) Comma così sostituito dall'art. 9, comma 2, L.R. 10 febbraio 2012, n. 7, a decorrere dal giorno successivo a quello della sua pubblicazione (ai sensi di quanto stabilito dall'art. 12 della stessa legge). Il testo originario era così formulato: «2. Per incentivare gli interventi previsti nel comma 1, il programma di recupero e delocalizzazione può prevedere, come misura premiale, il riconoscimento di una volumetria supplementare nel limite massimo del trenta per cento di quella preesistente o riconosciuta dallo strumento urbanistico comunale vigente, purché sussistano le seguenti condizioni:

a) l'edificio da demolire o riqualificare deve essere collocato all'interno delle zone o degli ambiti territoriali elencati nel comma 5 del presente articolo. La demolizione non deve interessare gli immobili elencati al comma 6 del presente articolo per cui è prevista solo la riqualificazione;

b) l'interessato si impegna, previa stipula di apposita convenzione con il Comune, alla demolizione dell'edificio e, ove concordato, al ripristino ambientale delle aree di sedime e di pertinenza dell'edificio demolito, con cessione ove il Comune lo ritenga opportuno;

c) con la convenzione deve essere costituito sulle medesime aree, ove prevista la delocalizzazione, un vincolo di inedificabilità assoluta che, a cura e spese dell'interessato, deve essere registrato e trascritto nei registri immobiliari;

d) la ricostruzione, in caso di delocalizzazione, deve avvenire precedentemente alla demolizione, se l'edificio è di tipo residenziale o di altra natura per cui sussista la necessità di continuità di godimento della proprietà, e al ripristino ambientale di cui alla lettera b), in area o aree, ubicate al di fuori delle zone o degli ambiti territoriali elencati nel comma 5, che devono essere puntualmente indicate nella convenzione stipulata tra il comune e l'interessato;

e) la ricostruzione, in caso di delocalizzazione, deve avvenire in aree nelle quali lo strumento urbanistico vigente prevede destinazioni d'uso omogenee, secondo la classificazione di cui all'articolo 2 del D.M. n. 1444/1968, Lavori pubblici, compatibili con quelle dell'edificio demolito;

f) la destinazione d'uso dell'immobile ricostruito deve essere omogenea a quella dell'edificio demolito;

g) la ricostruzione deve essere realizzata secondo i criteri di cui all'articolo 5, comma 5, lettere a), b), c) e d). Gli interventi devono essere realizzati da una impresa con iscrizione anche alla Cassa edile comprovata da un regolare DURC. In mancanza di detti requisiti non è certificata l'agibilità, ai sensi dell'articolo 25 D.P.R. 380/2000, dell'intervento realizzato.».

(144) Comma aggiunto dall'art. 9, comma 3, L.R. 10 febbraio 2012, n. 7, a decorrere dal giorno successivo a quello della sua pubblicazione (ai sensi di quanto stabilito dall'art. 12 della stessa legge).

(145) Lettera così sostituita dall'art. 9, comma 4, L.R. 10 febbraio 2012, n. 7, a decorrere dal giorno successivo a quello della sua pubblicazione (ai sensi di quanto stabilito dall'art. 12 della stessa legge). Il testo originario era così formulato: «d) negli ambiti dichiarati ad alta pericolosità idraulica e ad elevata o molto elevata pericolosità geomorfologica (o ad essi assimilabili) dai piani stralcio di bacino previsti nel decreto legislativo 3 aprile 2006, n. 152 (Norme in materia ambientale) o dalle indagini geologiche allegare agli strumenti di pianificazione territoriale e urbanistica.».

Art. 38

Fondo per il risanamento e recupero dei centri storici.

1. La legge di bilancio annuale, a partire da quella approvata dopo l'entrata in vigore della presente legge, prevede la costituzione di un fondo finalizzato alla copertura, anche parziale, degli interessi conseguenti l'accensione dei mutui od altre forme di finanziamento diretto ad interventi di risanamento e recupero dei centri storici calabresi.

2. L'allocazione delle risorse a favore dei comuni richiedenti o loro consorzi è preceduta da apposito accordo di programma che coinvolge i comuni, singoli o consorziati, la Regione e le istituzioni bancarie e finanziarie interessate.
 3. Entro 60 giorni dall'entrata in vigore della presente legge, la Giunta regionale, su proposta dell'Assessore all'Urbanistica, sentita la Commissione consiliare competente, emana apposito regolamento attuativo.
-

Art. 39

Finalità dei programmi d'area.

1. La Regione Calabria, al fine di accrescere l'integrazione fra gli Enti locali, il coordinamento delle iniziative, l'impegno integrato delle risorse finanziarie, promuove la predisposizione di programmi d'area.
 2. I programmi d'area costituiscono una ulteriore modalità di programmazione intercomunale negoziata, coerente con le previsioni indicate dagli strumenti regionali e provinciali di programmazione economico - territoriale.
 3. I programmi d'area sono promossi dalla Giunta regionale soltanto nel caso in cui gli Enti locali ricompresi nell'ambito territoriale interessato diano il loro assenso e partecipino alla predisposizione e realizzazione.
 4. La programmazione negoziata di cui al comma 2, si svolge tra Regione, Enti locali e altri soggetti pubblici o a partecipazione pubblica, con la partecipazione delle parti sociali e dei soggetti privati interessati, ed è tesa a realizzare le condizioni per lo sviluppo locale sostenibile, in coerenza con gli strumenti della programmazione regionale e sub-regionale.
-

Art. 40

Programmi d'area.

1. Il programma d'area rappresenta un complesso di interventi finalizzati alla valorizzazione di aree territoriali caratterizzate da peculiari situazioni economiche, sociali, culturali ed ambientali, nonché di aree urbane per le quali appaiono necessari rilevanti interventi di riqualificazione o di recupero, per la cui realizzazione sia necessaria l'azione coordinata ed integrata di più soggetti pubblici o privati.
 2. Le aree oggetto del programma d'area ricomprendono il territorio di uno o più comuni della Regione, anche appartenenti a province diverse.
 3. Il programma d'area è finanziato con risorse proprie dei soggetti partecipanti e/o con eventuali contributi statali e comunitari. I contributi regionali alle imprese previsti dal programma d'area sono stabiliti nella misura massima consentita dalla Unione Europea per l'ambito territoriale considerato, anche in deroga alle norme regionali vigenti.
-

Art. 41

Modalità di predisposizione del Programma d'Area ⁽¹⁴⁶⁾.

1. Al fine della individuazione dei programmi d'area, la Giunta regionale promuove il concorso degli Enti locali e delle parti sociali interessati e, sentita la Commissione consiliare competente, provvede alla prima definizione del territorio interessato e degli obiettivi generati del programma, anche sulla base delle disponibilità di risorse finanziarie locali per il cofinanziamento.
 2. Con lo stesso atto di cui al precedente comma, la Giunta regionale provvede altresì alla costituzione di un gruppo di lavoro, cui partecipano i soggetti interessati, con il compito di elaborare la proposta di programma d'area.
-

(146) Rubrica così sostituita dall'art. 4, primo comma, terzo alinea, L.R. 24 novembre 2006, n. 14. Il testo originario era così formulato: «Modalità di predisposizione.».

Art. 42

Procedimento di approvazione del Programma d'Area ⁽¹⁴⁷⁾.

1. Il Presidente della Giunta regionale, o l'Assessore all'Urbanistica su delega del Presidente della Giunta regionale, convoca una Conferenza preliminare per accertare il consenso dei soggetti pubblici e privati interessati alla proposta di programma d'area, finalizzata alla sottoscrizione dell'Accordo per l'attuazione del Programma d'Area ⁽¹⁴⁸⁾.
2. Qualora il programma d'area comporti la variazione di uno o più strumenti di pianificazione urbanistica, si applica quanto previsto dalla presente legge.
3. Un accordo di ulteriori soggetti dopo l'approvazione dell'accordo richiede il consenso unanime dei partecipanti.
4. Ove l'adesione operi nel rispetto di tutte le disposizioni contenute nell'accordo, il consenso è espresso dalla Conferenza di programma.

(147) *Rubrica così sostituita dall'art. 4, primo comma, quarto alinea, L.R. 24 novembre 2006, n. 14. Il testo originario era così formulato: «Procedimento di approvazione.».*

(148) *Comma così sostituito dall'art. 4, primo comma, quinto alinea, L.R. 24 novembre 2006, n. 14. Il testo originario era così formulato: «1. Il Presidente della Giunta regionale o un suo delegato convoca una Conferenza preliminare, per accertare il consenso dei soggetti pubblici e privati interessati sulle proposte di programma d'area.».*

Art. 43

Contenuti dell'accordo relativo al Programma d'Area ⁽¹⁴⁹⁾.

1. L'accordo configura le azioni di competenza dei soggetti partecipanti dirette a dare attuazione, in modo coordinato ed integrato, agli interventi oggetto del programma d'area. Con l'accordo i soggetti partecipanti si vincolano altresì ad impegnare le risorse finanziarie occorrenti e ad assumere le iniziative necessarie per l'acquisizione di eventuali contributi nazionali e comunitari.
2. L'accordo deve:
 - a) prevedere una dettagliata descrizione degli interventi, nonché degli obiettivi e dei risultati che si intendono perseguire con la realizzazione del programma d'area;
 - b) contenere gli obblighi assunti da ciascun soggetto partecipante;
 - c) definire le diverse fasi di realizzazione degli interventi;
 - d) individuare le risorse finanziarie occorrenti per la realizzazione dei singoli interventi e la ripartizione dei relativi oneri fra i soggetti partecipanti;
 - e) prevedere gli effetti derivanti dall'inadempimento degli obblighi assunti dai soggetti partecipanti, compresa l'eventuale attivazione di interventi sostitutivi;
 - f) individuare i contenuti non ritenuti sostanziali dalle parti che possono essere modificate con il consenso unanime espresso dalla Conferenza di programma;
 - g) individuare l'Autorità di programma da designare con decreto del Presidente della Giunta regionale, come previsto al successivo art. 45 ⁽¹⁵⁰⁾;
 - h) individuare le varie fasi temporali del programma;
 - i) prevedere il diritto di recesso, di uno o più soggetti partecipanti, stabilendone le condizioni.

(149) *Rubrica così sostituita dall'art. 4, primo comma, sesto alinea, L.R. 24 novembre 2006, n. 14. Il testo originario era così formulato: «Contenuti dell'accordo.».*

(150) *Lettera così sostituita dall'art. 4, primo comma, settimo alinea, L.R. 24 novembre 2006, n. 14. Il testo originario era così formulato: «g) individuare e designare l'Autorità di programma.».*

Art. 44*Soggetti attuatori del Programma d'Area* ⁽¹⁵¹⁾.

1. I singoli soggetti partecipanti provvedono alla realizzazione ed alla gestione degli interventi previsti dal programma d'area in relazione agli obblighi assunti.
2. Entro trenta giorni dall'approvazione dell'accordo, ciascuno dei soggetti partecipanti individua il responsabile del programma di propria competenza, che svolge i seguenti compiti:
 - a) cura l'esecuzione degli interventi, promuovendo e coordinando lo svolgimento di ogni attività necessaria per la loro completa e sollecita realizzazione;
 - b) fornisce all'Autorità di programma tutte le informazioni necessarie per l'esercizio dei suoi compiti.

(151) *Rubrica così sostituita dall'art. 4, primo comma, ottavo alinea, L.R. 24 novembre 2006, n. 14. Il testo originario era così formulato: «Soggetti attuatori.».*

Art. 45*Autorità di programma.*

1. L'Autorità di programma, costituita con decreto del Presidente della Giunta regionale ⁽¹⁵²⁾:
 - a) coordina l'attività dei responsabili nominati dai soggetti partecipanti;
 - b) vigila sul rispetto dei tempi di realizzazione del programma e del corretto e razionale svolgimento delle procedure;
 - c) opera il monitoraggio sui livelli di prestazione e di qualità, degli interventi e la valutazione della congruenza dei risultati conseguiti agli obiettivi programmatici definiti.
2. L'Autorità riferisce periodicamente sull'attuazione del programma d'area alla Conferenza di programma e propone alla stessa l'assunzione dei provvedimenti di competenza, curandone l'esecuzione.

(152) *Alinea così modificato dall'art. 4, primo comma, nono alinea, L.R. 24 novembre 2006, n. 14.*

Art. 46*Conferenza di programma del Programma d'Area* ⁽¹⁵³⁾.

1. Con decreto del Presidente della Giunta regionale è istituita la Conferenza di programma con il compito di sovrintendere alla realizzazione del programma d'area e di vigilare sul tempestivo e completo adempimento degli obblighi assunti dai partecipanti.
2. La Conferenza è composta da un rappresentante per ognuno dei partecipanti e presieduta dal Presidente della Giunta regionale o un suo delegato.
3. La Conferenza svolge i seguenti compiti:
 - a) verifica il rispetto degli obblighi assunti dai contraenti nei termini previsti;
 - b) mette in mora il soggetto partecipante inadempiente e assume i successivi provvedimenti previsti dall'accordo, ivi compresa l'attivazione dei poteri sostitutivi;
 - c) tenta la composizione in via amichevole delle eventuali controversie insorte in ordine al rispetto delle clausole dell'accordo;
 - d) provvede agli adempimenti conseguenti;
 - e) approva le adesioni all'accordo;

f) valuta i risultati del programma d'area.

4. La Conferenza è convocata dal suo Presidente almeno due volte l'anno, nonché su richiesta dell'Autorità di programma. La Conferenza assume i provvedimenti di cui alle lettere d) ed e), del comma 3, all'unanimità dei suoi componenti.

(153) *Rubrica così sostituita dall'art. 4, primo comma, decimo alinea, L.R. 24 novembre 2006, n. 14. Il testo originario era così formulato: «Conferenza di programma.».*

Art. 47

Approvazione regionale dei programmi d'area.

1. La Giunta regionale propone annualmente al Consiglio l'approvazione dei programmi d'area ed individua con il medesimo atto i capitoli ordinari di spesa, al fine di garantire la copertura finanziaria della quota regionale di partecipazione al programma, fissando una priorità per l'attuazione dei relativi interventi nell'utilizzo delle risorse previste dagli stanziamenti già autorizzati dalla legge di bilancio o dalla legge finanziaria, con riferimento alle leggi di spesa settoriali vigenti.

2. Il Consiglio regionale con un unico provvedimento approva il programma d'area ed il relativo programma finanziario. La delibera consiliare di approvazione del programma d'area ha la medesima efficacia degli atti settoriali di programmazione economico-finanziaria, ai fini dell'individuazione degli interventi e degli stanziamenti di bilancio da impegnare. Alla stessa consegue direttamente la fase di attuazione degli interventi da parte delle competenti strutture regionali.

Art. 48

Insedimenti urbani storici ⁽¹⁵⁴⁾ ⁽¹⁵⁵⁾.

1. Entro 120 giorni dall'entrata in vigore della presente legge, la Giunta regionale su proposta dell'Assessore regionale all'urbanistica e governo del territorio adotta un organico strumento normativo sulla identificazione dei centri storici, disciplinando gli interventi negli stessi che tenga conto dei seguenti principi ⁽¹⁵⁶⁾:

a) ai fini della valorizzazione delle risorse immobiliari disponibili e della limitazione dell'uso di risorse territoriali si considera di preminente interesse regionale il recupero, la riqualificazione ed il riuso dei centri storici e degli insediamenti storici minori, rispettandone i valori culturali, sociali, storici, architettonici, urbanistici, economici ed ambientali;

b) si considerano centri storici gli agglomerati urbani che conservano nell'organizzazione territoriale, nell'impianto urbanistico e ambientale, nonché nelle strutture edilizie, i segni di una formazione remota e di proprie originarie funzioni abitative, economiche, sociali e culturali, comprendendo inoltre ogni struttura insediativa anche extra urbana che costituisca eredità significativa di storia locale;

c) è prevista l'istituzione e l'aggiornamento a cura della Regione di un elenco dei centri storici riguardante gli insediamenti suscettibili di tutela e valorizzazione;

d) l'attuazione degli interventi nei centri storici può essere demandata ai comuni o altri enti pubblici, contraenti generali, cooperative di abitazione e loro consorzi, cooperative di produzione e loro consorzi, imprese di costruzione e di servizi e loro consorzi, privati proprietari, singoli o consorziati.

2. Al fine di garantire la compatibilità paesaggisticoambientale e storico-insediativa degli interventi di valorizzazione relativi agli insediamenti urbani e del patrimonio edilizio e urbanistico del territorio regionale, entro 12 mesi dall'entrata in vigore della presente legge, la Giunta regionale, su proposta dell'Assessore regionale all'Urbanistica e Governo del Territorio e previo parere da parte della Commissione consiliare competente, da esprimersi entro trenta giorni dal ricevimento, provvede alla redazione e approvazione di un apposito Disciplinare per gli Interventi di Recupero, valorizzazione e messa in sicurezza del patrimonio edilizio e urbanistico ⁽¹⁵⁷⁾.

3. Il Disciplinare di cui al comma precedente indica norme, metodologie, strumenti e tecniche necessarie a garantire che gli interventi di recupero e valorizzazione del patrimonio edilizio e urbanistico regionale venga fatto con tecniche e materiali locali compatibili al manufatto e al contesto ambientale nonché in osservanza della normativa vigente in materia ⁽¹⁵⁸⁾.

4. I comuni della Calabria, entro centottanta giorni dalla pubblicazione del disciplinare, redigono ed adottano un Piano del centro storico, che pur rispettando i principi contenuti, detta ulteriori particolari norme tendenti a salvaguardare i caratteri storico-culturali tipici. In assenza del Piano del centro storico e di norme simili all'interno del PSC/PSA, i comuni applicano le norme minime di cui al disciplinare, come strumentazione urbanistica di salvaguardia che sostituisce, per le parti in contrasto, la normativa urbanistica vigente nel comune ⁽¹⁵⁹⁾.

(154) *Rubrica così sostituita dall'art. 4, primo comma, undicesimo alinea, L.R. 24 novembre 2006, n. 14. Il testo originario era così formulato: «Insediamenti urbani e storici.».*

(155) *Vedi, al riguardo, quanto previsto dalla Delib.G.R. 26 aprile 2012, n. 166.*

(156) *Alinea così modificato dall'art. 4, primo comma, dodicesimo alinea, L.R. 24 novembre 2006, n. 14.*

(157) *Comma aggiunto dall'art. 4, primo comma, tredicesimo alinea, L.R. 24 novembre 2006, n. 14, poi così modificato dall'art. 1, comma 6, L.R. 28 dicembre 2007, n. 29.*

(158) *Comma aggiunto dall'art. 4, primo comma, tredicesimo alinea, L.R. 24 novembre 2006, n. 14, poi così modificato dall'art. 1, comma 7, L.R. 28 dicembre 2007, n. 29.*

(159) *Il presente comma, aggiunto dall'art. 4, primo comma, tredicesimo alinea, L.R. 24 novembre 2006, n. 14 e poi modificato dall'art. 1, comma 8, L.R. 28 dicembre 2007, n. 29, è stato infine così sostituito dall'art. 28, L.R. 10 agosto 2012, n. 35, a decorrere dal giorno successivo a quello della sua pubblicazione (ai sensi di quanto stabilito dall'art. 40 della medesima legge). Il testo precedente era così formulato: «4. I Comuni, dall'entrata in vigore del Disciplinare di cui al comma 2, devono verificare la compatibilità della propria strumentazione urbanistica ed edilizia rispetto alle indicazioni dettate dal Disciplinare stesso, ed eventualmente mettere in atto, nei tempi dettati dal Disciplinare, le procedure e gli strumenti in esso previsti, finalizzati ad incentivare il recupero e la messa in sicurezza del patrimonio edilizio e urbanistico attraverso l'uso di tecniche e materiali locali compatibili.».*

Art. 49

Miglioramenti tecnologici.

1. Al fine di migliorare la qualità tecnologica e di agevolare l'attuazione delle norme sul risparmio energetico degli edifici, nuovi o esistenti, non sono considerati nei computi per la determinazione dei volumi e dei rapporti di copertura:

a) i tamponamenti perimetrali per la sola parte eccedente i trenta centimetri, per le nuove costruzioni, e fino ad un massimo di ulteriori centimetri venticinque;

b) il maggiore spessore dei solai, orizzontali od inclinati, per la sola parte eccedente i venti centimetri se contribuisce al miglioramento statico degli edifici, e/o al miglioramento dei livelli di coibentazione termica, acustica o di inerzia termica;

c) le disposizioni del presente articolo valgono anche ai fini del calcolo delle altezze massime, delle distanze dai confini, fra edifici e dalle strade, fermo restando le prescrizioni minime dettate dalla legislazione statale.

2. Con l'obiettivo di contenere il consumo di nuovo territorio è consentito nei centri storici e nelle zone totalmente costruite dei centri abitati, il recupero ai fini abitativi dei sottotetti e l'utilizzo a fini commerciali dei piani seminterrati ed interrati così definiti:

a) sottotetti, i locali sovrastanti l'ultimo piano dell'edificio con copertura a tetto;

b) seminterrati, i piani la cui superficie si presenta entroterra per una percentuale inferiore ai 2/3 della superficie laterale del piano;

c) interrati, i piani la cui superficie si presenta entroterra per una percentuale superiore ai 2/3 della superficie laterale del piano;

purché siano rispettate le normali condizioni di abitabilità previsti dai vigenti regolamenti salvo le seguenti:

- requisiti di idoneità statica attestati mediante certificato di collaudo redatto da tecnico abilitato, corredato da prove di carico e certificazione di cui alla *legge 5 novembre 1971, n. 1086*;

- altezza media ponderale di almeno metri 2,20 ridotta a metri 2,00 per i comuni posti a quota superiore a metri 800 slm, calcolata dividendo il volume della porzione di sottotetto di altezza maggiore a metri 1,50 per la superficie relativa;

- rapporti pari a 1/15 tra la superficie delle aperture esterne e superficie degli ambienti di abitazione, calcolata relativamente alla porzione di sottotetto di altezza maggiore a metri 1,50;

- di interventi per il collegamento diretto tra unità immobiliari e sovrastante sottotetto o fra locali contigui finalizzati alla migliore funzione di tali locali sono da considerarsi opere interne soggette a D.I.A.;

- la realizzazione di aperture, botole, scale, ed ogni altra opera interna idonea a perseguire le finalità di abitabilità dei sottotetti è soggetta a D.I.A.;

- gli interventi e le opere di tipo edilizio e tecnologico devono avvenire senza alcuna modificazione delle linee di colmo e di gronda e senza alterazione delle originarie pendenze delle falde di copertura e con l'altezza dei piani sottostanti ai sottotetti che non può essere ridotta ad un valore inferiore a metri 2,70;

- è consentita, ai fini dell'osservanza dei requisiti di areazione e di illuminazione dei sottotetti la realizzazione di finestre, lucernai, abbaini e terrazzi se consentiti, ovvero la realizzazione di impianti di ventilazione meccanica per un ricambio d'aria almeno pari a quello richiesto per la ventilazione naturale;

per i seminterrati e gli interrati:

- altezza interna non inferiore a metri 2,70;

- aperture per la ventilazione naturale diretta non inferiore ad un 1/15 della superficie del pavimento, ovvero la realizzazione d'impianto di ventilazione meccanici per un ricambio d'aria almeno pari a quello richiesto per la ventilazione naturale;

- gli interventi e le opere di tipo edilizio ammessi per conseguire l'utilizzo terziario e/o commerciale di piani seminterrati non devono, comunque, comportare modifiche delle quote standard di piano delle aree pubbliche e delle sistemazioni esterne già approvate;

- è consentito l'utilizzo dei locali ricavati con la suddivisione orizzontale dell'ambiente interrato o seminterrato esistente, che ha come fine l'integrazione e il miglioramento della funzione terziario - commerciale, a condizione però che la presenza del soppalco non riduca l'altezza dell'ambiente al di sotto di metri 2,70;

- gli interventi per collegare vano e soppalco e per la sistemazione dei locali interrati e seminterrati finalizzati a migliorare la fruizione di detti locali e la loro funzione terziario/commerciale sono da considerarsi opere soggette a D.I.A.

3. Gli interventi di cui al presente articolo comportano la corresponsione degli oneri di urbanizzazione primaria e secondaria, nonché del contributo del costo di costruzione ai sensi di legge, calcolati sulla volumetria resa utilizzabile secondo le tariffe vigenti di ciascun Comune per le opere di urbanizzazione.

4. Al fine di preservare il territorio da nuove edificazioni, il recupero a fini abitativi dei sottotetti ed il riutilizzo ad uso terziario/commerciale dei piani seminterrati ed interrati è ammesso, per le aree urbanizzate, per i fabbricati realizzati prima dell'entrata in vigore della legge urbanistica regionale. Al di fuori di tale caso, la possibilità è dettata dalle previsioni dei PSC, all'interno dei quali i comuni possono definire perimetrazioni nelle quali siano permessi il recupero ed il riutilizzo di cui al capoverso precedente. Nei sottotetti i volumi trasformabili non possono eccedere il 25% del volume urbanistico dell'edificio cui l'intervento si riferisce. Le attività di recupero dei sottotetti e di riutilizzo dei semi interrati ed interrati ad uso terziario/commerciale, non sono consentite qualora questi non siano conformi alle vigenti norme in materia energetica ed impiantistica. In tal caso le attività di recupero e riutilizzo, per i soli volumi oggetto di recupero e riutilizzo, sono svolte previo adeguamento alla vigente normativa energetica, impiantistica ed antisismica ⁽¹⁶⁰⁾.

5. Qualora venga superato il limite del 25% dell'incremento volumetrico di cui al comma precedente e nella situazione d'impossibilità del rispetto dei limiti fissati dal *D.M. 2 aprile 1968* è, altresì ammessa la possibilità del diretto conferimento, da parte dei richiedenti, di superfici idonee a compensare gli standard urbanistici mancanti, ovvero della loro monetizzazione attraverso idonea convenzione, in base ai costi correnti di esproprio all'interno dell'area considerata.

6. Gli interventi di cui al presente articolo sono classificati come ristrutturazioni ai sensi dell'*art. 31, comma 1, della legge 5 agosto 1978, n. 457*.

7. Con riferimento al precedente comma 5, i comuni, con motivata deliberazione, di cui è necessario dare adeguata pubblicità, possono, nel termine di 180 giorni dalla data di entrata in vigore della presente legge, disporre l'esclusione totale o parziale di zone territoriali omogenee e/o limitazioni degli incrementi volumetrici oltre il limite di cui al comma 5.

(160) Comma così sostituito dall'art. 29, L.R. 10 agosto 2012, n. 35, a decorrere dal giorno successivo a quello della sua pubblicazione (ai sensi di quanto stabilito dall'art. 40 della medesima legge). Il testo originario era così formulato: «4. Il recupero a fini abitativi ed il riutilizzo ad uso terziario commerciale dei piani seminterrati ed interrati è ammesso rispettivamente per le zone A e B come definite dal D.M. n. 1444/1968. Nei sottotetti i volumi trasformabili non possono eccedere il 25% del volume urbanistico dell'edificio cui l'intervento si riferisce.».

TITOLO VII

Pianificazione del territorio agro-forestale

Art. 50

Assetto agricolo forestale del territorio.

1. Gli strumenti urbanistici, nell'individuazione delle zone agricole, disciplinano la tutela e l'uso del territorio agro-forestale, al fine di:

a) salvaguardare il valore naturale, ambientale e paesaggistico del territorio medesimo e, nel rispetto della destinazione forestale del suolo e delle specifiche vocazioni produttive, garantire lo sviluppo di attività agricole sostenibili;

b) promuovere la difesa del suolo e degli assetti idrogeologici, geologici ed idraulici e salvaguardare la sicurezza del territorio;

c) favorire la piena e razionale utilizzazione delle risorse naturali e del patrimonio infrastrutturale ed infrastrutturale esistente;

d) promuovere la permanenza nelle zone agricole, degli addetti all'agricoltura migliorando le condizioni insediative;

e) favorire il rilancio e l'efficienza delle unità produttive;

f) favorire il recupero del patrimonio edilizio rurale esistente in funzione delle attività agricole e di quelle ad esse integrate e complementari a quella agricola;

g) valorizzare la funzione dello spazio rurale di riequilibrio ambientale e di mitigazione degli impatti negativi degli aggregati urbani.

2. I comuni, mediante il P.S.C. individuano zone agricole a diversa vocazione e vocazione e suscettività produttiva per promuoverne lo sviluppo.

3. I comuni qualificano, attraverso la sistematica definizione degli interventi edilizi ed urbanistici ammessi, le zone agricole del proprio territorio in:

a) aree caratterizzate da una produzione agricola tipica o specializzata;

b) aree di primaria importanza per la funzione agricolo - produttiva, anche in relazione all'estensione, composizione e localizzazione dei terreni;

c) aree che, caratterizzate da preesistenze insediative, sono utilizzabili per l'organizzazione di centri rurali o per lo sviluppo di attività complementari ed integrate con l'attività agricola;

d) aree boscate o da rimboschire;

d-bis) le aree assoggettate ad usi civici o di proprietà collettiva di natura agricola o silvo-pastorale ⁽¹⁶¹⁾;

e) aree che per condizione morfologica, ecologica, paesistico-ambientale ed archeologica, non sono suscettibili di insediamento.

4. L'individuazione di cui al comma 2 deve essere preceduta da una rilevazione e descrizione analitica delle caratteristiche fisiche del territorio interessato e delle sue potenzialità produttive, elaborata sulla base di una relazione agro-pedologica e di uso dei suoli elaborata e firmata da un professionista a ciò abilitato con particolare riferimento ⁽¹⁶²⁾:

- a) alla natura fisico-chimica dei terreni, alla morfologia ed alle caratteristiche idro-geologiche;
- b) all'uso di fatto ed all'uso potenziale dei suoli finalizzato all'incremento potenzialità produttive;
- c) allo stato della frammentazione fondiaria;
- d) alle caratteristiche socio - economiche della zona e della popolazione che vi risiede o la utilizza;

e) alla individuazione delle aree abbandonate o sotto utilizzate che richiedano interventi strutturali ai fini di garantire forme ed opere di presidio ambientale, sotto i profili ecologico - ambientale e socio - economico.

5. Le previsioni del P.S.C., relativamente alle zone di cui al comma 2, devono indicare:

- a) per ciascuna zona e con riferimento alle colture praticate od ordinariamente praticabili;
- b) l'unità aziendale minima per l'esercizio in forma economicamente conveniente dell'attività agricola.

6. [A decorrere dal sessantesimo giorno successivo all'approvazione delle Linee guida da parte della Regione Calabria, nei comuni dotati di programma di fabbricazione, la destinazione a zona agricola si intende estesa a tutti i suoli ricadenti al di fuori dei centri abitati, salvo quanto disposto dai piani sovraordinati] ⁽¹⁶³⁾.

6-bis. [Nei comuni, i cui strumenti urbanistici rientrano nella fattispecie dell'articolo 65, comma 2, la destinazione a zona agricola si intende estesa a tutti i suoli ricadenti al di fuori delle zone omogenee vigenti ed elencate al comma 2 dell'articolo 65] ⁽¹⁶⁴⁾.

7. Nell'ambito dei comprensori di bonifica i Consorzi di bonifica partecipano, tramite le scelte disposte con il Piano Comprensoriale di bonifica e di tutela del territorio, ove approvato dal Consiglio regionale ed adottato dai Consorzi, alla formazione dei Piani territoriali ed urbanistici, nonché ai programmi di difesa dell'ambiente contro gli inquinamenti.

8. Il Piano ha efficacia in ordine alle azioni di competenza del Consorzio di bonifica per la individuazione e progettazione delle opere di bonifica e delle opere pubbliche di bonifica e di irrigazione, nonché delle altre opere necessarie per la tutela e la valorizzazione del territorio rurale, ivi compreso la tutela delle acque di bonifica ed irrigazione. Il Piano ha invece valore di indirizzo per quanto attiene vincoli per la difesa dell'ambiente naturale ed alla individuazione dei suoli agricoli da salvaguardare rispetto a destinazioni d'uso alternative.

9. I comuni, le comunità Montane e le province, nell'approvazione dei propri strumenti di pianificazione devono raccordarsi con quanto disposto dal Piano di bonifica approvato dal Consiglio regionale. I comuni si raccordano, altresì, nei propri strumenti urbanistici, con le proposte di tutela delle aziende e delle aree agricole in riferimento alla salvaguardia dell'uso agricolo rispetto a destinazioni d'uso alternative.

(161) Lettera aggiunta dall'art. 5, primo comma, primo alinea, L.R. 24 novembre 2006, n. 14.

(162) Alinea così modificato dall'art. 5, primo comma, secondo alinea, L.R. 24 novembre 2006, n. 14.

(163) Comma dapprima modificato dall'art. 33, comma 1, L.R. 26 giugno 2003, n. 8 e poi abrogato dall'art. 2, comma 1, L.R. 21 luglio 2014, n. 13, a decorrere dal giorno successivo a quello della sua pubblicazione (ai sensi di quanto previsto dall'art. 4, comma 1, della medesima legge).

(164) Comma dapprima aggiunto dall'art. 30, L.R. 10 agosto 2012, n. 35, a decorrere dal giorno successivo a quello della sua pubblicazione (ai sensi di quanto stabilito dall'art. 40 della medesima legge), poi così modificato dall'art. 1, L.R. 20 dicembre 2012, n. 65 e poi abrogato dall'art. 2, comma 1, L.R. 21 luglio 2014, n. 13, a decorrere dal giorno successivo a quello della sua pubblicazione (ai sensi di quanto previsto dall'art. 4, comma 1, della medesima legge).

Art. 51*Interventi in zona agricola.*

1. Nelle zone a destinazione agricola come identificate dell'articolo precedente, il permesso di costruire sarà rilasciato con esonero dei contributi commisurati alle opere di urbanizzazione e ai costi di costruzione, solo se la richiesta è effettuata da imprenditori agricoli ⁽¹⁶⁵⁾.
2. Qualora la destinazione d'uso venga modificata nei dieci anni successivi all'ultimazione dei lavori i contributi di cui al comma precedente sono dovuti nella misura massima corrispondente alla nuova destinazione, determinata con riferimento al momento dell'intervenuta variazione (ai sensi dell'*art. 19 ultimo comma del D.P.R. 6 giugno 2001, n. 380*).
3. Nelle zone a destinazione agricola è comunque vietata:
 - a) ogni attività comportante trasformazioni dell'uso del suolo tanto da renderlo incompatibile con la produzione vegetale o con l'allevamento e valorizzazione dei prodotti;
 - b) ogni intervento comportante frazionamento del terreno a scopo edificatorio (già lottizzazione di fatto);
 - c) la realizzazione di opere di urbanizzazione primaria e secondaria del suolo in difformità alla sua destinazione;
 - d) ogni attività di deposito, smaltimento e lavorazione di rifiuti non derivante dall'attività agricola o da attività ad esse complementari situate all'interno di zone agricole con coltivazioni o elaborazioni di prodotti agroalimentari di pregio con tutela o marchio di qualità, con particolare riguardo per le zone ricadenti in distretti rurali o agroalimentari di qualità ⁽¹⁶⁶⁾.
4. Il P.S.C. in riferimento a quanto disposto nelle linee guida, nel Q.T.R. nonché nel P.T.C.P., avendo particolare riguardo ai loro contenuti di strumenti di salvaguardia e tutela dei valori paesaggistici, e tenendo anche conto dei piani e programmi di settore, in materia di agricoltura, individua gli interventi aventi carattere prioritario ed essenziale fissando gli indici ed i rapporti di edificabilità.
5. È consentito l'asservimento di lotti non contigui ma funzionalmente legati per il raggiungimento dell'unità culturale minima, fermo restando la definizione in sede di P.S.C. dell'ingombro massimo di corpi di fabbrica edificabili e le caratteristiche tipologiche dell'insieme degli interventi a tutela e conservazione del paesaggio agricolo.

(165) *Comma così modificato dall'art. 5, primo comma, terzo alinea, L.R. 24 novembre 2006, n. 14.*

(166) *Lettera aggiunta dall'art. 31, L.R. 10 agosto 2012, n. 35, a decorrere dal giorno successivo a quello della sua pubblicazione (ai sensi di quanto stabilito dall'art. 40 della medesima legge).*

Art. 52*Criteri per l'edificazione in zona agricola.*

1. Il permesso di costruire per nuove costruzioni rurali, nei limiti ed alle condizioni di cui al precedente articolo, potrà essere rilasciato nel rispetto delle seguenti prescrizioni:
 - a) che si proceda in via prioritaria al recupero delle strutture edilizie esistenti;
 - b) che l'Azienda mantenga in produzione superfici fondiarie che assicurino la dimensione dell'unità aziendale minima.
2. Le strutture a scopo residenziale, al di fuori dei piani di utilizzazione aziendale o interaziendale, salvo quanto diversamente e più restrittivamente indicato dai PSC, dai piani territoriali o dalla pianificazione di settore, sono consentite entro e non oltre gli standard di edificabilità di 0,013 mq su mq di superficie utile. Per le sole attività di produttività e di trasformazione e/o commercializzazione di prodotti agricoli coltivati anche nel medesimo fondo, l'indice non può superare 0,1 mq su mq. Il lotto minimo è rappresentato dall'unità aziendale minima definita dal REU, e comunque non inferiore a 10.000 mq così come prescritto dalle Linee Guida della Pianificazione Regionale, fatte salve eventuali superfici superiori prescritte dai comuni ⁽¹⁶⁷⁾
3. I vincoli relativi all'attuazione dei rapporti volumetrici e di utilizzazione residenziale o produttiva devono essere trascritti presso la competente conservatoria dei registri immobiliari a cura e spese del titolare del permesso di costruire.

4. Per la realizzazione e la ristrutturazione delle strutture connesse alle attività di turismo rurale e agriturismo, gli standard urbanistici ed i limiti indicati al comma 2 sono incrementabili massimo fino al 20% fatta salva la normativa vigente nazionale e regionale in materia di agriturismo e turismo rurale, nonché gli indici stabiliti dagli strumenti urbanistici vigenti ⁽¹⁶⁸⁾.

(167) *Comma così modificato dall'art. 5, primo comma, quarto alinea, L.R. 24 novembre 2006, n. 14 e poi così sostituito dall'art. 32, L.R. 10 agosto 2012, n. 35, a decorrere dal giorno successivo a quello della sua pubblicazione (ai sensi di quanto stabilito dall'art. 40 della medesima legge). Il testo precedente era così formulato: «2. Le strutture a scopo residenziale, al di fuori dei piani di utilizzazione aziendale o interaziendale, salvo quanto diversamente e più restrittivamente indicato dai P.S.C., dai piani territoriali o dalla pianificazione di settore, sono consentite entro e non oltre gli standard di edificabilità di 0,013 mq su mq di superficie utile. Per le sole attività di produttività e di trasformazione e/o commercializzazione di prodotti agricoli, l'indice non può superare 0,1 mq su mq. Il lotto minimo è rappresentato dall'unità aziendale minima di cui agli articoli precedenti.».*

(168) *Comma aggiunto dall'art. 5, primo comma, quinto alinea, L.R. 24 novembre 2006, n. 14.*

TITOLO VIII

Disposizioni orizzontali

Art. 53

Standard urbanistici.

1. Al fine di assicurare una diversa e migliore qualità urbana, gli standard debbono contribuire ad elevare il livello quantitativo e qualitativo del sistema delle infrastrutture per l'urbanizzazione degli insediamenti residenziali e produttivi in genere, mirando a migliorare il livello delle attrezzature e spazi collettivi, idonei a soddisfare le esigenze dei cittadini.

2. Gli standard di qualità, in particolare, si esprimono attraverso la definizione:

a) della quantità e della tipologia di tali dotazioni;

b) delle caratteristiche prestazionali, in termini di accessibilità, di piena fruibilità e sicurezza per tutti i cittadini di ogni età e condizione, di equilibrata e razionale distribuzione nel territorio, di funzionalità e adeguatezza tecnologica, di semplicità ed economicità di gestione.

3. La Giunta regionale, entro centottanta giorni dalla data di entrata in vigore della presente legge, sentiti i rappresentanti dell'A.N.C.I., dell'U.P.I., dell'A.N.C.E., dell'A.N.P.C. e delle federazioni degli ordini professionali degli architetti - pianificatori - paesaggisti - conservatori, degli ingegneri e dei geologi, specifica gli atti ai fini della predisposizione dei piani urbanistici comunali:

a) i limiti di utilizzazione territoriale;

b) i valori per il calcolo della capacità insediativa dei suoli destinati all'espansione ed al completamento degli immobili da sottoporre a riqualificazione, rifunzionalizzazione e sostituzione;

c) i rapporti tra gli spazi destinati alla trasformazione urbanistica e gli spazi pubblici, di uso pubblico o aperti al pubblico destinati al soddisfacimento delle esigenze di mobilità, sosta e ricovero degli autoveicoli, del tempo libero ivi compresi gli spazi verdi naturalizzati ed attrezzati per il giuoco, lo sport, le attività singole o collettive, lo spettacolo all'aperto, e le occasioni culturali musicali collettive, l'istruzione di primo e secondo grado, l'assistenza agli anziani, le strutture sanitarie di base;

d) i criteri attraverso cui il soddisfacimento dei fabbisogni di standard debba essere valutato secondo i requisiti prestazionali delle attrezzature e dei servizi la cui rilevazione e valutazione dovrà accompagnare quella strettamente quantitativa.

4. La possibilità di soddisfare la percentuale di standard urbanistici anche con servizi ed attrezzature private, purché definitivamente destinati ad attività collettive e previo convenzionamento con il Comune.

5. La Giunta regionale, previo parere vincolante della Commissione consiliare competente, nel medesimo provvedimento, connota, altresì, le forme di surrogazione di natura tecnologica o contrattuale attraverso le quali i citati fabbisogni potranno essere comunque soddisfatti, comprendendo anche forme di monetizzazione, di prestazione in forma specifica ovvero interventi compensativi diversi

da quelli direttamente interessati ⁽¹⁶⁹⁾.

(169) Comma così modificato dall'art. 6, primo comma, primo alinea, L.R. 24 novembre 2006, n. 14.

Art. 53-bis
Edilizia sostenibile.

1. Al fine di rafforzare il principio della sostenibilità anche nell'ambito delle attività del settore edilizio, entro 12 mesi dalla entrata in vigore della presente legge, la Giunta regionale, su proposta dell'Assessore regionale all'Urbanistica e previo parere della commissione consiliare competente, da esprimersi entro trenta giorni dal ricevimento, provvede all' approvazione di un apposito Disciplinare per l'Edilizia Sostenibile.

2. Il Disciplinare di cui al comma precedente indica le norme, le tecniche, i materiali e gli strumenti necessari a incentivare, nel territorio regionale, l'affermazione dell'edilizia sostenibile che mira a soddisfare gli obiettivi generali di qualità della vita, di salubrità degli insediamenti e di compatibilità ambientale. La qualità dell'edilizia in termini di sostenibilità fa riferimento a requisiti di eco-compatibilità (materiali, tecniche costruttive, localizzazione, etc.), di benessere fisico delle persone, di salubrità del territorio e degli immobili, di contenimento energetico, di uso di energia rinnovabile e di rispetto dei requisiti di fruibilità, accessibilità e sicurezza per ogni tipo di utente.

3. Al fine di promuovere l'assunzione del Disciplinare dell'edilizia sostenibile negli strumenti di pianificazione urbanistica e dei relativi regolamenti edilizi e urbanistici comunali e nelle attività edilizie avviate da soggetti pubblici e privati, la Regione prevede un sistema di incentivi e premialità ⁽¹⁷⁰⁾.

(170) Articolo aggiunto dall'art. 6, primo comma, secondo alinea, L.R. 24 novembre 2006, n. 14.

Art. 54
Perequazione urbanistica.

1. La perequazione urbanistica persegue l'equa distribuzione dei valori immobiliari prodotti dalla pianificazione urbanistica e degli oneri derivanti dalla realizzazione delle dotazioni territoriali e va applicata in tutti gli ambiti di pianificazione e si occupa altresì dell'applicazione degli incentivi di cui all'articolo 37-bis dei programmi di bonifica urbanistica, delle compensazioni e degli incentivi in genere ⁽¹⁷¹⁾.

2. La quantità di edificazione spettante ai terreni che vengono destinati ad usi urbani deve essere indifferente alle specifiche destinazioni d'uso previste dal Piano strutturale comunale (P.S.C.) e deve invece correlarsi allo stato di fatto e di diritto in cui i terreni stessi si trovano al momento della formazione del Piano stesso. A tal fine, il Piano strutturale comunale (P.S.C.) riconosce la medesima possibilità edificatoria ai diversi ambiti che presentino caratteristiche omogenee, in modo che ad uguale stato di fatto e di diritto corrisponda una uguale misura del diritto edificatorio.

3. Ogni altro potere edificatorio previsto dal Piano strutturale comunale (P.S.C.), che ecceda la misura della quantità di edificazione spettante al terreno, è riservato al Comune, che lo utilizza per le finalità di interesse generale previste nei suoi programmi di sviluppo economico, sociale e di tutela ambientale.

4. Le aree le quali, secondo le regole stabilite dal Piano strutturale comunale (P.S.C.), non sono necessarie per realizzare le costruzioni e gli spazi privati a queste complementari, entrano a far parte del patrimonio fondiario del Comune, che le utilizza per realizzare strade ed attrezzature urbane nonché per ricavarne lotti edificabili da utilizzare sia per i previsti programmi di sviluppo economico e sociale sia per le permute necessarie ad assicurare ai proprietari dei terreni destinati dal P.S.C. ad usi pubblici, la possibilità di costruire quanto di loro spettanza.

5. L'attuazione della perequazione urbanistica si realizza attraverso un accordo di tipo convenzionale che prevede la compensazione tra suolo ceduto o acquisito e diritti edificatori acquisiti o ceduti.

6. Il Piano operativo comunale (P.O.T.) ed i Piani urbanistici attuativi (P.A.U.), nel disciplinare gli interventi di trasformazione da attuare in forma unitaria, assicurano la ripartizione dei diritti edificatori e dei relativi oneri tra tutti i proprietari degli immobili interessati, indipendentemente dalle destinazioni specifiche assegnate alle singole aree.

7. Il regolamento edilizio ed urbanistico (R.E.U.) stabilisce i criteri e i metodi per la determinazione del diritto edificatorio spettante a ciascun proprietario, in ragione del diverso stato di fatto e di diritto in cui si trovano gli immobili al momento della formazione del P.S.C.

(171) Comma così modificato dall'art. 33, L.R. 10 agosto 2012, n. 35, a decorrere dal giorno successivo a quello della sua pubblicazione (ai sensi di quanto stabilito dall'art. 40 della medesima legge).

Art. 55

Società di trasformazione urbana.

1. I comuni, i loro consorzi, e le loro unioni possono promuovere la costituzione di società per azioni al fine di progettare e realizzare interventi di trasformazione urbana in attuazione degli strumenti urbanistici vigenti secondo quanto previsto dall'*articolo 120 del D.Lgs. 18 agosto 2000, n. 267*. È facoltà dei promotori chiamare a far parte delle S.T.U. anche la Regione, le province ed i privati.

2. Entro sei mesi dalla data dell'entrata in vigore della presente legge, la Giunta regionale, previo parere della Commissione consiliare competente, approva il regolamento contenente i criteri e le modalità per consentire la partecipazione alle S.T.U. dei soggetti proprietari degli immobili compresi nei perimetri interessati dalle trasformazioni di cui al comma 1 e le ulteriori precisazioni per il funzionamento delle società stesse.

3. I programmi che vengono attivati attraverso le Società di cui al comma precedente devono prevedere interventi destinati alla edilizia residenziale pubblica in misura non inferiore al 15% delle risorse pubbliche e private impegnate per la loro attuazione.

Art. 56

Vincolo di inedificabilità.

1. All'atto del rilascio del permesso di costruire, per le costruzioni da realizzare ai sensi del Titolo VII, viene istituito un vincolo di non edificazione relativamente alla sola superficie agraria asservita, da trascriversi presso la conservatoria dei registri immobiliari.

2. Le abitazioni esistenti in zona agricola alla data di entrata in vigore della presente legge estendono sul terreno dello stesso proprietario un vincolo di non edificazione fino a concorrenza della superficie fondiaria necessaria alla loro edificazione. La demolizione parziale o totale di tali costruzioni, corrispondentemente, riduce od elimina il vincolo.

Art. 57

Disciplina del mutamento delle destinazioni d'uso degli immobili.

1. Il P.S.C. individua, per ambiti organici del territorio pianificato o per singoli episodi edilizi quando questi assumano particolari dimensioni o caratteristiche, le destinazioni d'uso specifiche, quelle ricomprese in gruppi omogenei e quelle da escludere, nonché la possibilità di destinazioni temporanee, convenzionate o scorrevoli a seguito di rifunionalizzazione degli immobili.

2. Le condizioni per le localizzazioni delle destinazioni ammissibili, i loro rapporti con l'eventuale formazione di comparti edilizi e quelle relative al soddisfacimento delle esigenze di perequazione fondiaria sono stabilite dal R.E.U. che fissa, altresì, i requisiti tecnici degli immobili in relazione alle diverse destinazioni.

3. Le destinazioni d'uso sono definite sulla base del rapporto tra funzionalità e qualità urbana, ai fini della formazione di centri di aggregazione di funzioni, di riordino e di riequilibrio delle strutture insediative ed in coerenza con il piano del traffico e delle mobilità e con il programma urbano dei parcheggi.

4. Le destinazioni d'uso sono suddivisi nei seguenti raggruppamenti:

a) residenziale, turistico - ricettiva e direzionale, sanitaria;

b) produttiva (commerciale, artigianale, industriale nei limiti dimensionali stabiliti dalla normativa vigente in materia di piccole e medie imprese e di trasformazione);

c) industriale (nei limiti dimensionali stabiliti dalla legislazione vigente in materia di imprese maggiori);

d) servizi pubblici o di interesse pubblico a carattere generale o comprensoriale;

e) agricola.

5. Le destinazioni d'uso di cui alla lettera a) possono essere insediate nelle zone di tipo A), B) e C) di cui al *D.M. 2 aprile 1968, n. 1444* secondo le prescrizioni degli strumenti urbanistici comunali.

6. Le destinazioni d'uso di cui alle lettere b) e c) possono essere insediate nelle zone omogenee di tipo D) di cui al *D.M. 2 aprile 1968, n. 1444*, secondo le prescrizioni degli strumenti urbanistici comunali.

7. Le destinazioni d'uso di cui alla lettera d), possono essere insediate nelle zone omogenee di tipo F) di cui al *D.M. 2 aprile 1968, n. 1444*, secondo le prescrizioni degli strumenti urbanistici comunali.

8. Le destinazioni d'uso di cui alla lettera e), possono essere insediate nelle zone omogenee di tipo E) di cui al *D.M. 2 aprile 1968, n. 1444*, secondo le prescrizioni degli strumenti urbanistici comunali. Gli esercizi commerciali di vicinato e piccole imprese artigiane non inquinanti, sono ammessi in tutte le zone omogenee ad eccezione di quelle E), di cui al *D.M. 2 aprile 1968, n. 1444*, a destinazione agricola, secondo le prescrizioni degli strumenti urbanistici comunali.

9. Costituiscono, ai fini della presente legge, modifica di destinazione d'uso il passaggio tra i diversi raggruppamenti di cui al precedente comma 4, nonché tra le zone omogenee del *D.M. 2 aprile 1968, n. 1444*, secondo le prescrizioni degli strumenti urbanistici comunali.

10. Si ha mutamento di destinazione d'uso quando l'immobile, o parte di esso, viene ad essere utilizzato, in modo non puramente occasionale e momentaneo, per lo svolgimento di attività appartenente ad una delle categorie di destinazione di cui al comma 4 diversa da quella in atto.

11. La destinazione d'uso "in atto" dell'immobile o dell'unità immobiliare è quella fissata dalla licenza, permesso di costruire o autorizzazione per essi rilasciata, ovvero, in assenza o nell'indeterminatezza di tali atti, della classificazione catastale attribuita in sede di accatastamento o da altri atti probanti.

12. Per i mutamenti della destinazione d'uso che implicino variazioni degli standard urbanistici, il rilascio del permesso di costruire è subordinato alla verifica del reperimento degli standard.

13. Il mutamento di destinazione d'uso, anche se attuato senza la realizzazione di opere edilizie, comporta l'obbligo di corrispondere al Comune il contributo di costruzione di cui all'*articolo 16 del D.P.R. n. 380/2001*, per la quota - parte commisurata agli oneri di urbanizzazione ed in misura rapportata alla differenza tra quanto dovuto per la nuova destinazione rispetto a quella già in atto, allorché la nuova destinazione sia idonea a determinare un aumento quantitativo e/o qualitativo del carico urbanistico della zona, inteso come rapporto tra insediamenti e servizi. Per tutti gli immobili costruiti prima dell'entrata in vigore della *legge 6 agosto 1967, n. 765* il mutamento e destinazione d'uso, pur non dovendo corrispondere al Comune alcun contributo di costruzione, è soggetto a Denuncia di inizio attività (D.I.A.) nonché all'obbligo di denuncia di variazione catastale.

14. È soggetto a Denuncia di inizio attività (D.I.A.) il diverso uso all'interno dello stesso raggruppamento tra quelli elencati al comma 4 e comunque il mutamento da cui non derivi la necessità di dotazioni aggiuntive di standard, servizi e spazi pubblici o privati.

15. Gli immobili con le relative aree di pertinenza, realizzati o in corso di realizzazione, anche con concessione edilizie rilasciate attraverso conferenze di servizi ai sensi e per gli effetti dell'articolo 14 e seguenti della *legge n. 241/1990* e successive modificazioni ed integrazioni, sono da ritenersi inquadrati, secondo la loro destinazione d'uso, nella disciplina dei raggruppamenti di cui al precedente punto quattro.

TITOLO IX

Misure di salvaguardia

Art. 58

Misure di salvaguardia.

1. A decorrere dalla data di adozione del Q.T.R. si applicano le misure di salvaguardia di cui alla *legge 3 novembre 1952, n. 1902*, e sue modificazioni ed integrazioni.
2. Sono nulli gli atti assunti in violazione delle misure di cui al primo comma.
3. Le misure di salvaguardia decadono con l'adeguamento degli strumenti urbanistici comunali, a seguito dell'approvazione del Piano Strutturale, alle prescrizioni del Q.T.R. o delle sue varianti e comunque decorsi cinque anni dalla loro entrata in vigore.
4. In caso di mancato adeguamento dei P.T.C.P. oltre il termine stabilito dal Q.T.R., le prescrizioni del Q.T.R. o delle sue varianti acquistano l'efficacia del Piano territoriale di coordinamento provinciale ovvero prevalgono su di esso, anche agli effetti della decorrenza dei termini per l'adeguamento degli strumenti urbanistici comunali alle previsioni del P.T.C.P.
5. In caso di rinvio della capacità di trasformazione dei suoli alla preventiva predisposizione di un piano attuativo unitario di cui all'articolo 24, l'edificabilità dei suoli medesimi può essere esplicitata alla scadenza del terzo anno decorrente dalla data di approvazione dello strumento generale. Per i piani vigenti alla data di entrata in vigore della presente legge il termine di cui al comma precedente decorre dalla data di entrata in vigore della legge medesima. I privati possono, altresì, attraverso i P.R.U. di cui all'art. 34 della presente legge, proporre la realizzazione e/o la gestione diretta di aree ed attrezzature a destinazione pubblica, purché non se ne cambi la destinazione d'uso e le stesse siano utilizzate per servizi di pubblica utilità e/o interesse ⁽¹⁷²⁾.

(172) Periodo così modificato dall'art. 7, L.R. 24 novembre 2006, n. 14.

Art. 59

Misure di salvaguardia del P.T.C.P.

1. A decorrere dalla data di adozione del P.T.C.P. e fino all'adeguamento dei piani urbanistici generali comunali si applicano le misure di salvaguardia di cui all'articolo 12, commi 3 e 4 del *D.P.R. 6 giugno 2001, n. 380*.

Art. 60

Misure di salvaguardia del P.S.C.

1. Il dirigente od il responsabile dell'ufficio tecnico del Comune, sospende ogni determinazione sulle domande di permesso di costruire, quando accerti che tali domande siano in contrasto con l'atto di pianificazione territoriale adottato dal Comune e con le misure di salvaguardia del Q.T.R. e del P.T.C.P.
2. La sospensione opera fino alla data di approvazione e di efficacia dell'atto di pianificazione e comunque non oltre cinque anni dalla data di adozione dell'atto.

TITOLO X

Delega di funzioni e competenze

Art. 61

Conferimento di funzioni in materia di urbanistica e di opere abusive ⁽¹⁷³⁾.

1. Le funzioni di competenza della Regione ai sensi dell'art. 31, commi 7 e 8, e degli *articoli 32, 39 e 40 del D.P.R. 6 giugno 2001, n. 380* sono attribuite alle Province ⁽¹⁷⁴⁾;

1-bis. In caso di inerzia delle Province in materia di vigilanza sull'attività urbanistico-edilizia, ai sensi e per gli effetti degli articoli 31, comma 8, e 32 del *D.P.R. n. 380/2001* (Testo Unico dell'Edilizia) ad esse delegate dal comma precedente, la Giunta regionale invita le Province inadempienti a esercitare le funzioni delegate entro sessanta giorni. Decorso tale termine la Giunta regionale assume i poteri sostitutivi, nomina un commissario ad acta e affida la specifica funzione all'Assessorato regionale all'Urbanistica e Governo del Territorio, con oneri a carico delle province inadempienti ⁽¹⁷⁵⁾;

2. L'autorizzazione a derogare ai regolamenti edilizi comunali per le altezze degli edifici destinati ad uso alberghiero, di cui al *R.D.L. 8 novembre 1938, n. 1908*, è rilasciata dai comuni unitamente al provvedimento di permesso di costruire.
3. L'autorizzazione paesaggistica di cui all'*art. 146 del D.Lgs. n. 42/2004* e successive modifiche e integrazioni è delegata alle Province ⁽¹⁷⁶⁾.
4. Con atto successivo la Regione regolamerà il conferimento di specifiche funzioni ai comuni, in materia edilizia, finalizzate a consentire ai privati proprietari di completare opere edilizie realizzate con titolo giuridicamente valido ma non completate nei termini di efficacia del titolo abilitativo avviando il miglioramento del decoro urbano e della qualità ambientale del patrimonio edilizio.

(173) Vedi, anche, la *Delib.G.R. 9 dicembre 2008, n. 951*.

(174) *Comma sostituito dall'art. 8, primo comma, primo alinea, L.R. 24 novembre 2006, n. 14 e poi così modificato dall'art. 34, L.R. 10 agosto 2012, n. 35, a decorrere dal giorno successivo a quello della sua pubblicazione (ai sensi di quanto stabilito dall'art. 40 della medesima legge). Il testo precedente era così formulato: «1. Le funzioni di competenza della Regione ai sensi dell'articolo 31, comma 8, e degli articoli 32, 39 e 40 del D.P.R. 6 giugno 2001, n. 380 sono attribuite alle province.».*

(175) *Comma aggiunto dall'art. 8, primo comma, secondo alinea, L.R. 24 novembre 2006, n. 14.*

(176) *Comma così sostituito dall'art. 8, primo comma, terzo alinea, L.R. 24 novembre 2006, n. 14. Il testo originario era così formulato: «3. Il previo rilascio dei pareri paesistici ed ambientali, ai sensi dell'art. 151 del D.Lgs. 29 ottobre 1999, n. 490 è delegato esclusivamente ai comuni.».*

Art. 62

Adempimenti della Regione.

1. Entro un anno dall'entrata in vigore della presente legge, la Giunta regionale elabora il documento preliminare del Q.T.R. con i contenuti di cui all'articolo 17 e lo trasmette al Consiglio regionale, alle province ed ai comuni, ai sensi dell'articolo 25 ⁽¹⁷⁷⁾.
2. Entro il medesimo termine di cui al primo comma, la Giunta regionale approva gli atti di indirizzo e coordinamento di cui all'articolo 66 e provvede a raccogliere in un unico testo l'intera legislazione regionale in materia urbanistica.

(177) *Comma così modificato dall'art. 8, primo comma, quarto alinea, L.R. 24 novembre 2006, n. 14.*

Art. 63

Adeguamenti ed aggiornamenti.

1. Gli adeguamenti del Q.T.R. possono essere promossi dal Consiglio regionale, da una o più province, dai comuni la cui popolazione complessiva superi di 1/3 quella definita nell'ultimo censimento del totale regionale, qualora si verificano modifiche alla normativa vigente, ovvero sopraggiungano motivi che determinino la totale o parziale inattuabilità dello stesso Q.T.R.
2. Il Consiglio regionale provvede all'adeguamento ed all'aggiornamento del Q.T.R. con le procedure di cui al precedente articolo 25 ma con i termini ridotti della metà nel caso di modifiche inerenti disposizioni programmatiche o rese necessarie da variazioni della normativa vigente.

Art. 64

Adempimenti delle province.

1. I P.T.C.P. vigenti alla data di entrata in vigore della presente legge conservano validità fino all'approvazione delle linee guida di cui al comma 5 dell'articolo 17. Le previsioni di detti strumenti vanno adeguate se in contrasto con le suddette linee guida nei termini indicati nel provvedimento di emanazione delle stesse linee.
2. Per i P.T.C.P. adottati prima dell'entrata in vigore della presente legge continuano ad applicarsi le norme procedurali e di salvaguardia vigenti alla data di adozione con l'obbligo di recepimento, per lo strumento approvato, delle linee guida come indicato al precedente comma.

3. I P.T.C.P. vigenti o adottati alla data di entrata in vigore della presente legge devono essere adeguati entro dodici mesi dalla entrata in vigore del Q.T.R.
4. Fino all'emanazione delle linee guida di cui al comma 5 dell'art. 17 le province continuano ad adottare i P.T.C.P. applicando le norme procedurali vigenti prima dell'entrata in vigore della presente legge con l'obbligo di adeguamento alle suddette linee guida come indicato al precedente comma 1.
5. Decorso inutilmente il termine di cui al comma precedente, si applicano i poteri sostitutivi di cui al successivo articolo 67.

Art. 65

Approvazione ed adeguamento degli strumenti urbanistici comunali in fase di prima applicazione della legge ⁽¹⁷⁸⁾.

1. I Comuni sprovvisti di piano urbanistico o con strumenti urbanistici decaduti, entro quarantaquattro mesi dalla entrata in vigore delle Linee-Guida di cui al comma 5 dell'art. 17 devono dare avvio alle procedure di formazione e di approvazione del P.S.C. previsto dalla presente legge ⁽¹⁷⁹⁾.
2. Per le zone ricomprese nei centri abitati, i Piani Regolatori Generali conservano validità fino all'entrata in vigore dei Piani Strutturali Comunali o di quelli in forma Associata, e comunque non oltre il 31 dicembre 2015. A tal fine, il centro abitato è definito come il perimetro delle aree aventi, negli strumenti urbanistici vigenti, destinazione di zona omogenea A, B, D, F e C per le quali sono stati avviati i procedimenti di approvazione dei piani attuativi. Ai suoli esterni al centro abitato viene estesa la destinazione agricola, con l'utilizzazione di cui agli articoli 50, 51 e 52 della presente legge. Sono fatte salve le aree destinate agli interventi di edilizia sociale, di cui all'*articolo 5 della legge regionale n. 36/2008*, e le aree destinate ad interventi volti esclusivamente all'insediamento di strutture industriali e/o artigianali. Successivamente all'adozione del PSC/PSA, si applicano le misure di salvaguardia previste dal comma 3 dell'*articolo 12 del decreto del Presidente della Repubblica 6 giugno 2001, n. 380* e ss.mm.ii. ⁽¹⁸⁰⁾.
- 2-bis. Nel caso in cui lo strumento urbanistico vigente sia un Programma di Fabbricazione, a tutti i suoli ricadenti al di fuori del perimetro del centro abitato, definito come il perimetro delle aree aventi destinazione di zona A e B nel Programma vigente, e delle zone C, o comunque denominate, per le quali siano stati approvati i piani attuativi nel rispetto della presente legge, viene estesa la destinazione agricola, con l'utilizzazione di cui agli articoli 50, 51 e 52 ⁽¹⁸¹⁾.
- 2-ter. Per i Comuni che non hanno adottato il PSC/PSA entro il 31 dicembre 2015, si applica quanto previsto dall'articolo 28 della presente legge ⁽¹⁸²⁾.
- 2-quater. Dalla data di entrata in vigore della presente legge e fino all'entrata in vigore dei PSC/PSA, non sono ammesse varianti urbanistiche al di fuori di quelle derivanti dall'approvazione di progetti di opere pubbliche o di interesse pubblico, proposte anche da parte di privati, sottoposti alle disposizioni del *decreto del Presidente della Repubblica 8 giugno 2001, n. 327* e del *decreto legislativo 12 aprile 2006, n. 163*, nonché da interventi previsti da strumenti di programmazione negoziata individuati dal POR Calabria o da contratti di programma statali o regionali. Esclusivamente fino all'adozione dei PSC/PSA, sono altresì ammessi interventi ai sensi dell'*articolo 8 del decreto del Presidente della Repubblica 7 settembre 2010, n. 160* e ss.mm.ii. ⁽¹⁸³⁾.
3. I piani attuativi comunque denominati e gli atti di programmazione negoziata vigenti conservano efficacia fino alla scadenza convenzionale e non sono soggetti ad adeguamento.
4. I piani attuativi dei Programmi di Fabbricazione, se acquisiti dai Comuni entro il sessantesimo giorno dall'entrata in vigore delle Linee Guida, possono essere considerati validi solo se, entro trenta mesi dall'entrata in vigore della *legge regionale 21 agosto 2007, n. 21*, sarà completato l'iter amministrativo attraverso l'atto conclusivo della Convenzione ⁽¹⁸⁴⁾.
5. Dalla entrata in vigore delle Linee-Guida di cui al comma 5 dell'art. 17 della presente legge, i Comuni devono conformare le procedure di formazione e i contenuti degli strumenti urbanistici alle indicazioni delle Linee-Guida.
6. [I Comuni sostituiti con provvedimento regionale nell'approvazione del proprio strumento urbanistico e che, per i quali, alla data di entrata in vigore della presente legge, il commissariamento non ha prodotto almeno l'adozione del piano, possono, con delibera consiliare, riacquistare i poteri di adozione ed approvazione dei piani nei propri Consigli comunali] ⁽¹⁸⁵⁾.
6. In caso di adeguamenti resi necessari per errori materiali di trascrizione, grafici e/o legati a disfunzioni degli apparati telematici, elettromagnetici o di digitazione, vi provvede il dirigente responsabile del servizio preposto all'attuazione del piano ⁽¹⁸⁶⁾.

7. Le modifiche d'ufficio e le prescrizioni di cui al 2° comma dell'art. 10, L. n. 1150 del 1942 (Legge urbanistica) e successive modificazioni avranno ad oggetto anche l'osservanza delle norme della presente legge ⁽¹⁸⁷⁾.

(178) Articolo così sostituito dall'art. 8, primo comma, quinto alinea, L.R. 24 novembre 2006, n. 14, poi così modificato come indicato nelle note che seguono. Il testo originario era così formulato: «Art. 65. Approvazione ed adeguamento degli strumenti urbanistici comunali in fase di prima applicazione della legge. 1. I comuni sprovvisti di piano urbanistico o con strumenti urbanistici decaduti, entro tre mesi dall'emanazione delle linee guida di cui al comma 5 dell'art. 17 devono dare avvio alle procedure di formazione e di approvazione del P.S.C. previsto dalla presente legge.

2. Gli strumenti urbanistici generali vigenti alla data di entrata in vigore della presente legge, conservano validità fino all'approvazione delle linee guida di cui al comma 5 dell'art. 17. A partire da tale data, le previsioni di detti strumenti riguardanti le aree esterne al perimetro dei suoli urbanizzati, come individuati dallo strumento urbanistico vigente purché non in contrasto con le suddette linee guida regionali, restano in vigore quali previsioni strutturali e ricognitive la cui attuazione è subordinata alla definizione di piani operativi e/o piani attuativi previsti dalla presente legge. Se lo strumento urbanistico generale risulti in contrasto rispetto alle suddette linee guida esso va adeguato nei termini indicati nel provvedimento di emanazione delle stesse linee. Fino all'approvazione dei nuovi strumenti urbanistici generali sono consentite variazioni agli stessi derivanti dall'approvazione di progetti di opere pubbliche o di interesse pubblico, da interventi previsti da strumenti di programmazione negoziata individuati dal P.O.R. Calabria 2000/2006, ovvero da contatti di programma, Patti Territoriali o da altri strumenti che prevedono l'utilizzazione in forma di cofinanziamento di risorse dell'Unione Europea, dello Stato e della Regione, e provenienti dal mercato. Nei casi da ultimo indicati, fino all'approvazione dei P.S.C., la Regione provvede, sentita la Commissione consiliare competente, in deroga alle prescrizioni di cui ai titoli dal 1° al 5° della presente legge, a promuovere appositi accordi di programma territoriali ai sensi dell'art. 1, commi da 1 a 4, della legge 26 dicembre 2001, n. 443.

3. Agli strumenti urbanistici o loro varianti, adottati dai comuni prima della data di entrata in vigore della presente legge, continuano ad applicarsi le norme procedurali di applicazione e di salvaguardia vigenti alla data di adozione suddetta fermo restando l'obbligo di adeguamento dello strumento approvato, come indicato al comma precedente, se in contrasto con le linee guida di cui al comma 5 dell'art. 17 della presente legge.

4. Dall'entrata in vigore della presente legge e fino all'emanazione delle linee guida di cui al comma 5 dell'art. 17, i comuni continuano ad adottare gli strumenti urbanistici generali optando per l'applicazione delle norme procedurali di approvazione e di salvaguardia di cui alla legge n. 1150/1942 sempre con l'obbligo di adeguamento dello strumento approvato, come indicato al comma precedente.

5. I comuni sostituiti con provvedimento regionale nell'approvazione del proprio strumento urbanistico e che alla data di entrata in vigore della presente legge il commissariamento non ha prodotto almeno l'adozione del piano, possono con delibera consiliare riacquistare i poteri di adozione ed approvazione dei piani nei propri Consigli comunali.

6. In caso di adeguamenti resi necessari per errori materiali di trascrizione, grafici e/o legati a disfunzioni degli apparati telematici, elettromagnetici o di digitazione, vi provvede il dirigente responsabile del servizio preposto all'attuazione del piano.

7. Le modifiche d'ufficio e le prescrizioni di cui al 2° comma dell'art. 10 L. n. 1150 del 1942 e successive modificazioni avranno ad oggetto anche l'osservanza delle norme della presente legge.».

(179) Comma così modificato dapprima dall'art. 1, comma 9, L.R. 28 dicembre 2007, n. 29 (in coerenza con i nuovi tempi previsti nel nuovo testo del comma 2), poi dall'art. 27, comma 1, lettera a), L.R. 13 giugno 2008, n. 15 e infine dall'art. 1, comma 1, L.R. 13 luglio 2010, n. 15.

(180) Il presente comma, già modificato dall'art. 28, comma 1, L.R. 13 giugno 2008, n. 15, dall'art. 49, comma 1, L.R. 12 giugno 2009, n. 19, sostituito dall'art. 1, comma 10, L.R. 28 dicembre 2007, n. 29, modificato dall'art. 35, commi da 3 a 6, L.R. 10 agosto 2012, n. 35, a decorrere dal giorno successivo a quello della sua pubblicazione (ai sensi di quanto stabilito dall'art. 40 della medesima legge), è stato nuovamente sostituito dall'art. 1, comma 1, lettera a), L.R. 21 luglio 2014, n. 13, a decorrere dal giorno successivo a quello della sua pubblicazione (ai sensi di quanto previsto dall'art. 4, comma 1, della medesima legge). Successivamente il presente comma è stato così modificato dall'art. 1, comma 1, L.R. 23 gennaio 2015, n. 6, a decorrere dal giorno successivo a quello della sua pubblicazione (ai sensi di quanto stabilito dall'art. 3, comma 1, della medesima legge). Il testo precedente la modifica disposta dalla citata L.R. n. 13/2014 era così formulato: «2. I Piani Regolatori Generali conservano validità fino al 19 giugno 2014. Per i comuni che alla data del 12 maggio 2010 non hanno avviato la procedura di redazione del Piano Strutturale Comunale o in forma Associata, il termine loro concesso per l'avvio di detta procedura è prorogata di ulteriori tre mesi. Ove dovesse decorrere infruttuosamente anche tale ulteriore termine, si applica quanto previsto dall'articolo 28 della presente legge. Decorso i termini di cui ai precedenti commi 1 e 2 si stabilisce che:

a) per i comuni che hanno avviato la procedura di redazione del Piano Strutturale, le previsioni del Piano Regolatore Generale vigente rimangono in vigore limitatamente alle zone omogenee riportate nel successivo punto b) fino all'adozione del nuovo Piano e comunque non oltre il 19 giugno 2014;

b) per i comuni dotati di PRG che non hanno avviato la procedura di redazione del Piano Strutturale decadono tutte le previsioni di detto strumento riguardanti le aree esterne al perimetro dei suoli urbanizzati definiti negli strumenti urbanistici vigenti come il perimetro delle aree aventi destinazione di zona A, B, D, F e per la zona C ricadente all'interno di centri abitati e delle zone C individuate dai medesimi strumenti per le quali sono inoltrate le richieste di approvazione dei piani di lottizzazione. A tutte le previsioni del precedente strumento urbanistico eccetto le succitate zone viene estesa la destinazione agricola. Sono fatte salve le previsioni di tutti gli ambiti territoriali comunque denominati nei quali siano approvati piani di attuazione, ivi comprensivi i Piani Comunali di Spiaggia anche in itinere, le aree destinate ad interventi di edilizia sociale (social housing) di cui all'articolo 5 della legge regionale n. 36/2008, nonché la definizione di tutte le richieste di attività edilizia con procedimenti avviati, pervenute ai rispettivi comuni e relative a tutte le zone omogenee previste dal medesimo strumento sino alla data di adozione dello strumento generale (PSC/PSA);

c) per i comuni che hanno avviato la procedura di redazione del Piano Strutturale e che non abbiano adottato il Piano Strutturale entro il 19 giugno 2014 decadono tutte le previsioni del Piano Regolatore, con le stesse modalità di cui alla precedente lettera b);

d) per i comuni che non hanno adottato il Piano Strutturale Comunale entro il 19 giugno 2014, si applica quanto previsto dall'articolo 28 della presente legge.

Ai fini dell'applicazione di quanto disposto alle precedenti lettere a) e b) e c), si precisa che per avvio di procedura di redazione del Piano Strutturale si intende il conferimento di incarico con la firma del contratto e/o del disciplinare di incarico.

L'avvio della procedura va comunicato alla Regione Calabria – Assessorato Urbanistica e Governo del Territorio - entro 15 giorni dal conferimento dell'incarico. Le disposizioni di cui alla precedente lettera b) non si applicano, fino alla conclusione delle controversie in corso, ai Comuni che, pur avendo espletato le procedure di pubblicazione del bando per l'affidamento dell'incarico per la redazione del piano strutturale, non hanno proceduto al conferimento del medesimo incarico a causa di provvedimenti giudiziari o di provvedimenti dell'Autorità di Vigilanza sui contratti pubblici. Solo nel caso in cui le relative previsioni del Piano Regolatore Generale non siano in contrasto con le Linee Guida esse restano in vigore quali previsioni strutturali e ricognitive la cui attuazione è comunque subordinata alla definizione dei piani operativi e/o piani attuativi previsti dalla presente legge, secondo le modalità dettate dalle Linee Guida.

Le disposizioni di cui al presente comma non si applicano nel caso in cui lo strumento urbanistico vigente sia un Programma di Fabbricazione, nel qual caso vale quanto disposto dal 6° comma dell'art. 50 della presente legge, come modificato dal 1° comma dell'art. 33 della legge regionale 26 giugno 2003, n. 8, ovvero che a decorrere dal sessantesimo giorno successivo all'entrata in vigore delle Linee Guida, a tutti i suoli ricadenti al di fuori del perimetro del centro abitato, definito come il perimetro delle aree aventi destinazione di zona A e B nel PdF vigente, e delle zone C, o comunque denominate, per le quali siano stati approvati, nel rispetto del comma 4 dell'art. 65 della legge regionale 16 aprile 2002, n. 19 e s.m.i., piani attuativi, viene estesa la destinazione a zona agricola.

Fino all'adozione dei nuovi strumenti urbanistici sono consentite variazioni agli strumenti urbanistici (PRG e PdF) derivanti dall'approvazione di progetti di opere pubbliche o di interesse pubblico, proposte anche da parte di privati ai sensi del D.P.R. 327/01, che siano oggetto di finanziamento pubblico, ed ai sensi dell'art. 5 del D.P.R. 447/98, nonché da interventi previsti da strumenti di programmazione negoziata individuati dal POR Calabria, da contratti di programma, da Patti territoriali e da altri strumenti che prevedono l'utilizzazione in forma di cofinanziamento di risorse pubbliche (dell'Unione Europea, dello Stato e della Regione) e private.

Nei casi da ultimo indicati, fino all'approvazione del PSC la Regione provvede, sentita la Commissione consiliare competente, in deroga alle prescrizioni di cui ai Titoli dal 1° al 5° della presente legge, a promuovere appositi accordi di programma territoriali ai sensi dell'art. 1, commi da 1 al 4, della legge 26 dicembre 2001, n. 443.

Nei Comuni in regola con le previsioni della legge urbanistica in materia di adozione dei Piani Strutturali, il requisito del finanziamento pubblico, per le opere di interesse pubblico ad iniziativa di soggetti privati, non è richiesto. La mancata realizzazione o il mancato completamento dell'opera nel termine previsto determina la retrocessione del terreno alla destinazione d'uso originaria e la conseguente immediata demolizione delle opere sino ad allora realizzate.

Entro tre mesi dall'avvenuto deposito dei Piani Strutturali da parte dei tecnici incaricati che ne devono dare comunicazione al Dipartimento Urbanistica e Governo del Territorio, i comuni interessati sono tenuti ad adottare il proprio strumento urbanistico. Decorso inutilmente tale termine il Dipartimento Urbanistica e Governo del Territorio della Regione attiva i poteri sostitutivi mediante la nomina dei commissari ad acta.».

(181) Comma aggiunto dall'art. 1, comma 1, lettera b), L.R. 21 luglio 2014, n. 13, a decorrere dal giorno successivo a quello della sua pubblicazione (ai sensi di quanto previsto dall'art. 4, comma 1, della medesima legge).

(182) Comma dapprima aggiunto dall'art. 1, comma 1, lettera b), L.R. 21 luglio 2014, n. 13, a decorrere dal giorno successivo a quello della sua pubblicazione (ai sensi di quanto previsto dall'art. 4, comma 1, della medesima legge) e poi così modificato dall'art. 1, comma 2, L.R. 23 gennaio 2015, n. 6, a decorrere dal giorno successivo a quello della sua pubblicazione (ai sensi di quanto stabilito dall'art. 3, comma 1, della medesima legge).

(183) Comma aggiunto dall'art. 1, comma 1, lettera b), L.R. 21 luglio 2014, n. 13, a decorrere dal giorno successivo a quello della sua pubblicazione (ai sensi di quanto previsto dall'art. 4, comma 1, della medesima legge).

(184) Il presente comma, già sostituito dall'art. 1, L.R. 21 agosto 2007, n. 21, è stato poi nuovamente così sostituito dall'art. 49, comma 1, lettera h), L.R. 12 giugno 2009, n. 19. Il testo precedente era così formulato: «4. I piani attuativi in attuazione dei Programmi di Fabbricazione, se acquisiti dai Comuni entro il sessantesimo giorno dell'entrata in vigore delle linee-guida, possono essere considerati validi solo se, entro dodici mesi dall'entrata in vigore della presente legge, sarà completato l'iter amministrativo attraverso l'atto conclusivo della Convenzione.».

(185) Comma abrogato dall'art. 35, comma 7, L.R. 10 agosto 2012, n. 35, a decorrere dal giorno successivo a quello della sua pubblicazione (ai sensi di quanto stabilito dall'art. 40 della medesima legge).

(186) Il numero del presente comma è stato così modificato dall'art. 35, comma 8, L.R. 10 agosto 2012, n. 35, per effetto dell'abrogazione del comma 6 del suddetto articolo, a decorrere dal giorno successivo a quello della sua pubblicazione (ai sensi di quanto stabilito dall'art. 40 della medesima legge).

(187) Il numero del presente comma è stato così modificato dall'art. 35, comma 9, L.R. 10 agosto 2012, n. 35, per effetto dell'abrogazione del comma 6 del suddetto articolo, a decorrere dal giorno successivo a quello della sua pubblicazione (ai sensi di quanto stabilito dall'art. 40 della medesima legge).

TITOLO XI

Disposizioni finali

Art. 66

Atti regionali di indirizzo, coordinamento e attuazione.

1. Per assicurare lo sviluppo coordinato ed omogeneo delle attività di pianificazione territoriale e urbanistica, la Regione adotta:

a) atti di indirizzo e coordinamento delle funzioni pianificatori delle province e dei comuni;

b) atti di coordinamento tecnico, aventi per oggetto i necessari corredi che attengono, attraverso relazioni geologico-tecniche, le condizioni di rischio geologico mediante le opportune indagini di cui al *D.M. 11 marzo 1988* e successive modifiche ed integrazioni;

c) direttive relative all'esercizio delle funzioni delegate.

2. Con gli atti di coordinamento tecnico, in particolare, la Regione:

a) detta indirizzi e direttive per l'attuazione della presente legge e per l'integrazione dei suoi contenuti con le disposizioni in materia di pianificazione territoriale e urbanistica previste dalle legislazioni settoriali;

b) specifica i contenuti essenziali del documento preliminare, del quadro conoscitivo, della relazione illustrativa, delle norme tecniche e delle tavole di progetto del P.T.C.P., del P.S.C., del P.O.T. e dei piani attuativi;

c) stabilisce l'insieme organico delle nozioni, definizioni, modalità di calcolo e di verifica concernenti gli indici, i parametri e le modalità d'uso e di intervento, allo scopo di definire un lessico comune utilizzato nell'intero territorio regionale, che comunque garantisca l'autonomia nelle scelte di pianificazione.

3. Gli atti di cui al comma 1 sono assunti con delibera del Consiglio regionale, su proposta della giunta, sentite le Amministrazioni provinciali e le associazioni di comuni. Tali atti sono pubblicati nel Bollettino Ufficiale della Regione.

Art. 67

Poteri sostitutivi regionali e provinciali.

1. In caso di mancato rispetto dei termini perentori previsti dalla presente legge, il Presidente della Giunta regionale o il Presidente della Provincia invita gli Enti inadempienti a provvedere entro trenta giorni, decorsi inutilmente i quali, al compimento dei singoli atti provvede direttamente la Giunta regionale o provinciale, nominando un apposito commissario ad acta, con oneri a carico degli Enti inadempienti.

2. In caso di inerzia di province e comuni, nell'esercizio delle funzioni amministrative ad essi delegate, rispettivamente la Giunta regionale o il Presidente della provincia invitano gli Enti sottordinati a provvedere entro sessanta giorni, decorsi inutilmente, i quali alla formazione dei singoli atti amministrativi provvede direttamente la Giunta regionale o quella provinciale nominando un apposito commissario ad acta con oneri a carico dell'ente inadempiente.

3. Le funzioni, le competenze ed i singoli atti per i quali è previsto il potere sostitutivo regionale, sono disciplinati con apposito regolamento da emanarsi, da parte della Giunta regionale, entro novanta giorni dall'entrata in vigore della presente legge.

Art. 68

Supporti tecnici e finanziari per la formazione di strumenti urbanistici ⁽¹⁸⁸⁾.

1. La Regione assicura adeguato supporto tecnico di consulenza a province e comuni per l'esercizio delle funzioni e dei compiti amministrativi demandati dalla presente legge. All'uopo gli Enti locali possono avvalersi dell'ausilio delle strutture tecnico-burocratiche degli uffici regionali competenti nelle materie dell'edilizia e dell'urbanistica attraverso l'attività di accompagnamento alla redazione dei Piani ⁽¹⁸⁹⁾.

2. La Regione concede, inoltre, contributi ai comuni ed alle province per favorire la formazione degli strumenti di pianificazione territoriale e urbanistica previsti dalla presente legge nei limiti e nelle forme di volta in volta disponibili ⁽¹⁹⁰⁾.

3. I contributi di cui al comma 2 sono concessi alle province nella misura massima del cinquanta per cento della spesa ritenuta ammissibile ed ai comuni ammessi in riferimento alla disponibilità economica nella misura massima del settanta per cento della spesa ritenuta ammissibile in ragione della popolazione dei comuni ammessi ⁽¹⁹¹⁾.

4. Le richieste di contributo sono inoltrate, dai comuni e dalle province interessati, al Presidente della Regione secondo le modalità ed i termini contenuti nel bando che sarà pubblicato nel Bollettino Ufficiale della Regione Calabria entro il 30 aprile di ogni anno. In sede di prima applicazione la pubblicazione avverrà entro 90 giorni dalla data di entrata in vigore della presente legge.

5. La formulazione della graduatoria delle province e dei comuni beneficiari dei contributi di cui al comma 2, è effettuata dalla Giunta regionale, su proposta dell'Assessore competente, sulla base dei seguenti parametri:

a) l'inesistenza di strumentazione urbanistica generale;

b) l'elaborazione del P.S.C. in forma associata;

c) la dimensione demografica del Comune, con precedenza ai comuni di minore numero di abitanti per come rilevato nell'ultimo censimento ISTAT.

6. Agli oneri derivanti dall'attuazione degli interventi di cui al presente articolo, la Regione fa fronte con l'istituzione di appositi capitoli nella parte spesa del bilancio regionale, che verranno dotati della necessaria disponibilità in sede di approvazione della legge annuale di bilancio.

(188) Vedi, al riguardo, la Delib.G.R. 6 agosto 2002, n. 727, la Delib.G.R. 4 febbraio 2003, n. 97 e la Delib.G.R. 28 ottobre 2003, n. 817. Con Delib.G.R. 6 luglio 2006, n. 456 sono stati approvati i criteri e le modalità per l'erogazione di contributi per la formazione degli strumenti urbanistici.

(189) Comma così modificato dall'art. 36, comma 1, lettere a) e b), L.R. 10 agosto 2012, n. 35, a decorrere dal giorno successivo a quello della sua pubblicazione (ai sensi di quanto stabilito dall'art. 40 della medesima legge).

(190) Comma così modificato dall'art. 36, comma 2, L.R. 10 agosto 2012, n. 35, a decorrere dal giorno successivo a quello della sua pubblicazione (ai sensi di quanto stabilito dall'art. 40 della medesima legge).

(191) Comma così modificato dall'art. 36, comma 3, L.R. 10 agosto 2012, n. 35, a decorrere dal giorno successivo a quello della sua pubblicazione (ai sensi di quanto stabilito dall'art. 40 della medesima legge).

Art. 69

Qualificazione e valorizzazione professionale.

1. I soggetti titolari degli atti di governo del territorio, regolati dalla presente legge, perseguono gli obiettivi di cui alla presente legge, ai fini della redazione dei diversi strumenti di governo del territorio, mediante la valorizzazione di tutte le professionalità previste nel D.P.R. n. 328/2001 e nel rispetto delle competenze nello stesso individuate. Sono da considerare esperti tutti i soggetti in possesso dei titoli di studio elencati negli articoli 17 e 47 del citato D.P.R. n. 328/2001.

2. Al fine di elevare la qualità delle prestazioni professionali, anche incentivando il confronto e la concorrenzialità, gli affidamenti degli incarichi di pianificazione e connessi, previsti dalla presente legge, devono, obbligatoriamente, prevedere procedure concorsuali o ad evidenza pubblica, con avviso preventivo sul Bollettino Ufficiale della Regione Calabria garantendo il rispetto della normativa nazionale e comunitaria in materia di affidamento degli incarichi professionali ⁽¹⁹²⁾.

3. Ai fini delle analisi, delle relazioni e degli studi relativi ai beni archeologici, storici ed artistici ed ambientali, per le finalità della presente legge, sono considerati esperti i laureati in storia e conservazione dei beni architettonici ed ambientali e ogni altro professionista o esperto che possa dimostrare una specifica formazione ed esperienza nella materia.

3-bis. Gli esperti previsti nel comma 3 devono inoltre redigere apposita relazione nei seguenti casi:

a) integrazione del PSC, di cui al comma 5 dell'articolo 20;

b) rilascio del permesso di costruire e D.I.A., di cui al comma 3 dell'articolo 21;

c) integrazione del PAU, di cui al comma 4 dell'articolo 24;

d) integrazione del progetto PRU, previsto dal comma 6 dell'articolo 34 della presente legge ⁽¹⁹³⁾.

4. Il professionista o i professionisti comunque associati, affidatari degli incarichi di cui al comma 2 sono obbligati a coinvolgere organicamente nella redazione dei progetti un professionista abilitato da non più di cinque anni all'esercizio della professione ed iscritto nel proprio albo professionale ⁽¹⁹⁴⁾.

(192) Comma così sostituito dall'art. 9, primo comma, primo alinea, L.R. 24 novembre 2006, n. 14. Il testo originario era così formulato: «2. Al fine di elevare la qualità delle prestazioni professionali, anche incentivando il confronto e la concorrenzialità, gli affidamenti degli incarichi per atti di pianificazione e connessi, previsti dalla presente legge, devono prevedere, sempre, procedure concorsuali o ad evidenza pubblica, con avviso preventivo sul Bollettino Ufficiale della Regione Calabria.».

(193) Comma aggiunto dall'art. 37, L.R. 10 agosto 2012, n. 35, a decorrere dal giorno successivo a quello della sua pubblicazione (ai sensi di quanto stabilito dall'art. 40 della medesima legge).

(194) Comma così modificato dall'art. 9, primo comma, secondo alinea, L.R. 24 novembre 2006, n. 14.

Art. 70

Società di certificazione urbanistica (S.C.U.).

1. Presso ogni Provincia è istituito l'elenco delle Società di certificazione urbanistica.
2. Le Società di certificazione urbanistica, in presenza di richiesta dei comuni e degli altri Enti preposti alla pianificazione del territorio, ivi compresi i proponenti di strumenti urbanistici, certificano la coerenza e conformità dello strumento urbanistico generale od attuativo, rispetto ai vincoli della strumentazione di livello superiore, nonché la sua conformità rispetto ai vincoli di rilievo pubblico e la concreta edificabilità e trasformabilità delle aree, impianti ed edifici.
3. Il rilascio della certificazione urbanistica sostituisce ad ogni effetto gli atti di competenza degli organi ordinari.
4. Essa, tra l'altro, tiene luogo:
 - a) della verifica sull'adeguamento della strumentazione comunale al P.T.C.P.;
 - b) dell'atto di approvazione del P.S.C.;
 - c) delle osservazioni sul P.O.T. e sui P.A.U.;
 - d) della vigilanza sull'adempimento dell'obbligo di verifica delle strumentazioni urbanistiche di ogni livello la cui cadenza temporale sarà fissata dal regolamento di cui al successivo comma;
 - e) della congruenza dei contenuti dello strumento urbanistico alle vigenti norme dello Stato e della Regione.
5. La certificazione, se rilasciata positivamente, dovrà essere trasmessa immediatamente alla Provincia che avrà il potere di annullarlo (in tutto o in parte) o di riformarlo nel termine di sessanta giorni dalla data di ricezione, con provvedimento motivato, con la indicazione delle censure specifiche e dei criteri ed elementi a cui dovrà uniformarsi l'Ente che avrà, conseguentemente, la facoltà di effettuare le necessarie modifiche e correzione riproponendo il Piano per la verifica conclusiva. Trascorso il termine anzidetto senza che la Provincia abbia esercitato i poteri di annullamento o di riforma, la certificazione produce gli effetti di cui al precedente terzo comma.
6. Con successivo regolamento, da adottare sentite le Giunte provinciali, la Giunta regionale stabilirà i requisiti che dovranno possedere le Società di certificazione urbanistica (S.C.U.) e le modalità attuative per l'istruzione dell'elenco.

Art. 71

Sportello unico.

1. Le Amministrazioni comunali, nell'ambito della propria autonomia organizzativa, provvedono anche mediante l'esercizio in forma associata delle strutture ai sensi del capo quinto titolo secondo del *D.Lgs. n. 267/2000* a costituire un ufficio denominato Sportello Unico per l'edilizia che cura tutti i rapporti fra i soggetti privati, l'Amministrazione comunale e ove occorra, le altre Amministrazioni tenute a pronunciarsi in ordine ad attività edilizie oggetto di permesso di costruire o di D.I.A. ⁽¹⁹⁵⁾. Il funzionamento dello sportello è

regolato, fino alla emanazione di appositi criteri da adottarsi da parte della Giunta regionale, dall'art. 5, commi 2, 3, 4, del D.P.R. n. 380/2001.

2. La modalità di costituzione in forma associata è obbligatoria per i comuni facenti parte di un PSA, per i comuni costituenti uno Sportello Unico per le attività produttive Associato ed i piccoli comuni con popolazione inferiore ai cinquemila abitanti. I comuni, entro sei mesi dall'approvazione della presente legge, decidono la loro collocazione in uno Sportello Unico Associato e verificano ogni due anni l'eventuale ricollocazione ⁽¹⁹⁶⁾.

(195) Periodo così modificato dall'art. 9, primo comma, terzo alinea, L.R. 24 novembre 2006, n. 14.

(196) Comma aggiunto dall'art. 38, L.R. 10 agosto 2012, n. 35, a decorrere dal giorno successivo a quello della sua pubblicazione (ai sensi di quanto stabilito dall'art. 40 della medesima legge).

Art. 71-bis

Ufficio del Piano ⁽¹⁹⁷⁾.

1. Le amministrazioni comunali, al fine di provvedere alla formazione e gestione della strumentazione urbanistica generale e di dettaglio, oltre alla definizione dei programmi complessi, nell'ambito della propria autonomia organizzativa provvedono, anche mediante l'esercizio in forma associata, alla formazione dell'Ufficio del Piano. La modalità di costituzione in forma associata è obbligatoria per i comuni facenti parte di un PSA e per i piccoli comuni con popolazione inferiore ai tremila abitanti.

2. Alcune specifiche azioni di pianificazione possono prevedere la creazione di un Ufficio gestionale, all'interno dell'Ufficio del Piano, come soggetto promotore pubblico-privato, costituito con la prevalenza della componente pubblica dell'amministrazione promotrice e con la rappresentanza di operatori economici e di fondazioni. All'Ufficio gestionale spetta l'assunzione delle principali scelte di intervento di natura prevalentemente strategico-urbanistico e di sottoporre il progetto all'approvazione del soggetto amministrativo decisionale.

3. L'Ufficio del Piano gestisce il sistema informativo cartografico, con sistemi compatibili con il SITO regionale, aggiorna il quadro conoscitivo, monitorizza i dati territoriali e ambientali di riferimento della VAS, anche al fine di fornire servizi e dati per gli altri servizi comunali.

(197) Articolo aggiunto dall'art. 39, L.R. 10 agosto 2012, n. 35, a decorrere dal giorno successivo a quello della sua pubblicazione (ai sensi di quanto stabilito dall'art. 40 della medesima legge).

Art. 72

Sistema informativo provinciale.

1. Al fine di far confluire tutte le informazioni relative alla pianificazione del territorio che ricade sotto la loro giurisdizione le province, entro 90 giorni dalla data di entrata in vigore della presente legge, provvedono ad istituire il Sistema informativo provinciale per l'edilizia e l'urbanistica che ha il compito di interagire con il S.I.T.O. per le attività di cui al precedente articolo 8, comma 3, lettera e).

Art. 73

Abrogazione di precedenti norme.

1. Dalla data di entrata in vigore della presente legge sono abrogate tutte le norme in contrasto con essa. Quanto, poi, alle norme e disposizioni degli strumenti urbanistici, delle norme tecniche di attuazione e dei regolamenti edilizi che non siano conformi, si intenderanno sostituite da quelle della presente legge. Entro e non oltre centoventi giorni dalla data di pubblicazione della presente legge, i dirigenti responsabili, con propri provvedimenti, adotteranno gli atti amministrativi di conformazione ⁽¹⁹⁸⁾.

2. L'adeguamento alle disposizioni di cui alla presente legge è curato dai dirigenti responsabili.

(198) Periodo così modificato dall'art. 49, comma 1, lettera i), L.R. 12 giugno 2009, n. 19.

Art. 74
Pubblicazione.

1. La presente legge regionale entra in vigore il giorno successivo a quello della sua pubblicazione nel Bollettino Ufficiale della Regione Calabria.
2. È fatto obbligo, a chiunque spetti, di osservarla e farla osservare come legge della Regione Calabria.

Allegato A ⁽¹⁹⁹⁾

LA STANDARDIZZAZIONE DEI DATI SPAZIALI PER LA FORMAZIONE DEI PSC/PSA

1. PREMESSA

Il Dipartimento 8- Urbanistica e Governo del Territorio della Regione Calabria ha realizzato una infrastruttura di dati territoriali (IDT) nel Cui contesto è stato attivato l'Osservatorio delle Trasformazioni Territoriali - SITO istituito ai sensi dell'art. 9 della Legge 19/2002 e smii.

L'Osservatorio, tra l'altro, promuove il processo di strutturazione dei dati territoriali relativi alla pianificazione urbanistica individuando criteri e regole generali finalizzate ad assicurare la congruenza di inquadramento nonché la confrontabilità geografica e digitale degli strumenti cartografici di supporto alla pianificazione per le finalità di cui alla *L.R. n. 19/2002*.

A tal fine il Dipartimento 8 ha elaborato un quadro sinottico che fornisce indicazioni sulla strutturazione e organizzazione dei dati necessari per la produzione dei Piani Strutturali da parte dei Comuni.

Da tale modello concettuale dei dati prodotti dovrà essere derivata la struttura del Database geografico dei PSC/PSA. La struttura ipotizzata per livelli gerarchici, rende possibile l'inserimento di ulteriori livelli di approfondimento da parte dei Comuni. Tale impostazione metodologica garantisce una immediata mosaicatura delle previsioni di piano e in generale dei dati territoriali prodotti nell'ambito dei diversi atti di pianificazione locale.

2. GLI OBIETTIVI

La standardizzazione è finalizzata specificatamente ai seguenti obiettivi;

- a) rendere disponibili, per i soggetti coinvolti nel processo di pianificazione, informazioni geografiche omogenee ed uniformi, conformi a standard condivisi ed inquadrate in un sistema unitario di riferimento a scala regionale;
- b) rendere possibile l'elaborazione, su basi unitarie e condivise, delle nuove informazioni geografiche che formano oggetto della pianificazione urbanistica e territoriale;
- c) rendere possibile l'interscambio tra la Regione, le Province ed i Comuni in conformità con quanto previsto dall'*art. 8 della L.R. n. 19/2002*. e smii.

La strutturazione dei dati territoriali relativi alla pianificazione urbanistica conforme a standard condivisi potrà in tal modo assicurare:

- la congruenza di inquadramento;
- la confrontabilità geografica e digitale degli strumenti cartografici della pianificazione per le finalità di cui alla *L.R. n. 19/2002*;
- " l'accesso facilitato alle informazioni da parte del cittadino.

3. LA TIPOLOGIA DEI DATI

La Base Dati Geografica di Riferimento della Calabria è costituita dalla CTR 1:5000 nei suoi formati di Carta Tecnica Numerica e di Data Base Topografica ad essa associato. La CTR costituisce lo strato topografico regionale di riferimento, per la redazione dei Piani Strutturali Comunali ai fini di definire "le suddivisioni in sub-unità territoriali tipologicamente e funzionalmente organiche". I dati territoriali oggetto della pianificazione urbanistica nell'ambito della redazione dei PSC/PSA devono essere rappresentati sulla Carta Tecnica Regionale a scala 1:5000.

Il sistema di riferimento geodetico è l'ellissoide WGS84 (asse equatoriale = 6378137 m, schiacciamento polare = 1/298.257223563). Il datum geodetico è ETRS89. Il sistema cartografico di riferimento è UTM WGS84, fuso 33 Nord.

Per il perseguimento degli obiettivi succitati, nello specifico si prescrivono le seguenti proprietà generali:

* ogni livello è definito sul continuo territoriale, senza soluzione di continuità per tutto il territorio di interesse;

* ogni livello è costituito da una componente geometrica che costituisce la rappresentazione sul territorio di una o più entità e da una componente alfanumerica che descrive le proprietà dei vari oggetti contenuti;

* la componente geometrica è descritta sul piano di rappresentazione cartografica, e può essere di tipo:

- poligonale (aree dotate di frontiera sia esterna che interna);

- lineare (insieme di segmenti contigui delimitato da due punti detti "nodi"; gli estremi dei segmenti sono detti vertici, tranne i punti iniziale e finale della spezzata);

- puntiforme.

Per la rappresentazione delle informazioni geografiche dei PSC/PSA vengono definite le Tavole di contenuto, organizzate su entità (oggetti) alle quali è associata una componente alfanumerica che ne enumera le proprietà.

Le predette informazioni sono da ricondurre alle seguenti tipologie:

* areale: è la principale tipologia di entità geometriche per definire metricamente un Gruppo Tematico del PSC; queste entità sono correlate una ciascuna ad uno o più record di un db tramite il proprio ID;

* lineare: a questa tipologia corrispondono strutture territoriali con spessore non rappresentabile metricamente alla scala 1:5,000;

* puntuale riconducibili a:

1 - centroidi corrispondenti a singoli punti, privi di dimensioni, sui quali vengono appoggiate informazioni di vario tipo;

2 - centroidi connessi ad una entità areale nella seguente duplice modalità:

• di tipo spaziale (il punto si trova all'interno della figura geometrica di riferimento);

• di tipo relazionale (il punto è correlato all'ID della figura geometrica di riferimento).

IL FORMATO DEI DATI SPAZIALI

Il formato shapefile è reso obbligatorio per lo scambio dei dati spaziali prodotti in sede di pianificazione. Tali dati devono essere georeferenziati nel sistema di riferimento UTMWGS84, Fuso 33 Nord. Ogni dataset deve essere accompagnato dal corrispondente file di proiezione (*.prj). Gli attributi devono essere gestiti in maniera normalizzata.

4. II MODELLO LOGICO

Di seguito di riporta, al fine di uniformare l'insieme degli strumenti urbanistici di tutti i Comuni della Regione, la composizione dei Piani Strutturali Comunali, singoli o Associati con l'indicazione del formato prescritto:

Scarica il file

5. REPERTORIO REGIONALE DEI DATI TERRITORIALI (S.I.T.O.)

I metadati costituiscono una documentazione dei dati destinata a fornire un corredo indispensabile per renderli fruibili correttamente da chiunque, anche a distanza di tempo e di spazio. Si tratta di informazioni utili per comprenderne il contenuto, conoscere dove, quando, come i dati sono stati ottenuti, modalità di confronto e scambio.

Il DigitPA ha definito le linee guida per l'applicazione dello standard ISO 19115:2003 al Repertorio Nazionale di Dati Territoriali previsto dal Codice dell'Amministrazione Digitale, che definisce l'insieme minimo di elementi di metadati valido per tutte le diverse tipologie di dati territoriali esistenti.

La Regione Calabria - recependo lo standard DigitPA, si è allineata alla Direttiva Comunitaria Inspire, avviando la costituzione del Repertorio regionale dei dati territoriali attraverso il quale le informazioni territoriali di tutti i soggetti pubblici saranno documentate e rese accessibili sul Portale dell'Osservatorio delle Trasformazioni Territoriali - SITO.

Il Catalogo dei Metadati in oggetto permette già di ricercare via Web i metadati del SITO, accedervi in maniera interattiva, effettuare ricerche avanzate selezionando diversi parametri, visualizzare e interrogare i dati cartografici. Il repertorio regionale è stato implementato utilizzando il software Open Source FAO Geonetwork (<http://www.fao.org/geonetwork>) come repository della metainformazione e ambiente web di consultazione. L'applicativo è disponibile all'interno del Portale di S.I.T.O. all'indirizzo <http://88.49.196.5>.

Oltre alla consultazione online dei metadati il repertorio si presta ad essere alimentato dai soggetti autorizzati, mediante la creazione di opportuni profili di utenza, per l'inserimento di metadati di interesse regionale (Q.T.R.P.), provinciale (P.T.C.P.) e comunale (PSC/PSA) attraverso opportuni template predisposti all'interno dell'applicativo.

Scarica il file

(199) Allegato aggiunto con avviso di errata corrige pubblicato nel B.U. 15 settembre 2012, n. 17, S.S. 24 novembre 2012, n. 2 nell'ambito della L.R. 10 agosto 2012, n. 35, a decorrere dal giorno successivo a quello della sua pubblicazione (ai sensi di quanto stabilito dall'art. 40 della stessa legge) e qui riportato in quanto previsto dal comma 8 dell'art. 7 della presente legge, aggiunto, a sua volta, dall'art. 7 della suddetta L.R. n. 35/2012.

Calabria - Regolamento regionale 10 agosto 2017, n. 15 recante: "Procedure per la denuncia, il deposito e l'autorizzazione di interventi di carattere strutturale e per la pianificazione territoriale in prospettiva "sismica" di cui alla legge regionale 31 dicembre 2015, n. 37 (2)".

(1) Pubblicato nel B.U. Calabria 11 agosto 2017, n. 80.

(2) NDR: La L.R. 31 dicembre 2015, n. 37 era riportata erroneamente, in tutto il testo, come L.R. 28 dicembre 2015, n. 37.

Articolo 1 *Parte generale.*

1. Il presente regolamento detta, tra l'altro, le linee guida per l'operatività della piattaforma informatica denominata con l'acronimo SISMI.CA. Il dettaglio delle procedure è descritto sul portale del Dipartimento Infrastrutture, Lavori Pubblici, Mobilità - Area autorizzazione sismica - per il tramite del manuale applicativo, parte integrante del *software*, a cui si rimanda per tutto ciò che, in materia di operatività, non è disposto nel presente regolamento.

Articolo 2 *Classificazione della tipologia di intervento.*

1. Per ogni opera disciplinata dalla *legge regionale 31 dicembre 2015, n. 37*, di seguito indicata anche come "legge", deve essere indicata l'appartenenza ad uno dei gruppi descritti nel presente articolo.

2. Allo scopo di sottoporre le opere alle verifiche di cui al successivo articolo 8, gli interventi vengono suddivisi in "progetto di nuova struttura" e, nel caso di "strutture esistenti", nelle seguenti categorie di intervento, con riferimento al Capitolo 8 delle Norme Tecniche sulle Costruzioni secondo il *D.M. 14 Gennaio 2008*(NTC08):

- a) interventi di adeguamento, atti a conseguire i livelli di sicurezza previsti dalle NTC08;
- b) interventi di miglioramento, atti ad aumentare la sicurezza strutturale esistente, pur senza raggiungere i livelli richiesti dalle NTC08;
- c) riparazioni o interventi locali, che interessino elementi isolati, e che comunque comportino un miglioramento delle condizioni di sicurezza preesistenti e nel rispetto di quanto previsto dalle NTC08 e Circolare Ministeriale 2 febbraio 2009, n. 617.

3. Gli interventi di cui all'*articolo 3, comma 1, del Decreto del Presidente della Repubblica 6 giugno 2001, n. 380*, trovano la seguente corrispondenza con le categorie di intervento di cui al comma 2 del presente articolo:

- a) la manutenzione ordinaria e la ristrutturazione urbanistica, nella misura in cui la ristrutturazione urbanistica non debba essere assoggettata alla *legge regionale 31 dicembre 2015, n. 37*, non sono prese in considerazione dal presente regolamento;
- b) il restauro, il risanamento conservativo e la manutenzione straordinaria si considerano come interventi di adeguamento, di miglioramento, di riparazione o di intervento locale (di cui al comma 2 del presente articolo);
- c) la ristrutturazione edilizia si considera come intervento di adeguamento o miglioramento qualora comporti interventi nelle strutture, oppure si riferisca ad un cambio di destinazione d'uso che comporti un aumento della classe d'uso dell'edificio o, comunque, un incremento dei carichi in fondazione superiore al 10%.

Articolo 3 *Classificazione tipologica delle opere.*

1. Ogni opera disciplinata dalla legge deve essere classificata, allo scopo di attuare le verifiche di cui al successivo articolo 8, in uno dei seguenti gruppi:

1. edifici;
2. ponti;
3. opere geotecniche (a titolo esemplificativo: opere di fondazione di strutture non ricadenti nei gruppi a) e b), opere di sostegno, opere in sotterraneo, opere e manufatti di materiali sciolti naturali, fronti di scavo, opere di miglioramento e rinforzo dei terreni e degli ammassi rocciosi, opere di consolidamento dei terreni interessanti opere esistenti);
4. altre opere (a titolo esemplificativo: tralicci ed antenne, depositi di gas combustibili, dighe, serbatoi d'acqua e di combustibili liquidi, silos, ciminiera, banchine portuali, strutture aeroportuali, elementi strutturali di impianti di depurazione delle acque).

2. Deve, inoltre, essere indicata la classe d'uso della struttura, secondo quanto definito al paragrafo 2.4.2 delle NTC08.

Articolo 4 *Effetti di sito.*

1. Le NTC08 definiscono le azioni sismiche di progetto, in base alle quali valutare il rispetto dei diversi stati limite per le costruzioni. Tali azioni dipendono dalla pericolosità di base, riferita a condizioni di sottosuolo rigido e pianeggiante e dagli eventuali effetti di sito che possono modificare sensibilmente le caratteristiche del moto sismico atteso o produrre effetti sismici rilevanti per le costruzioni e le infrastrutture.

2. La Regione Calabria adotta la pericolosità sismica di base definita nelle NTC08; fornisce, inoltre, un elenco aggiornato su SISMI.CA dei territori in cui sono stati effettuati studi di microzonazione sismica di dettaglio, redatti secondo le modalità definite negli "Indirizzi e criteri per la microzonazione sismica" dalla Commissione Tecnica di cui all'*articolo 5, commi 7 e 8 dell'OPCM n. 3907/2010* istituita dal D.P.C.M. del 21 aprile 2011.

3. L'Allegato Tecnico 1 (Valutazione degli effetti di sito per interventi di tipo edilizio) e l'Allegato Tecnico 2 (Valutazione degli effetti di sito per piani territoriali) al presente regolamento descrivono le analisi semplificate e specifiche da utilizzare allo scopo di valutare gli effetti di sito e la tipologia di interventi e di strutture per cui tali analisi sono richieste.

4. La scelta del livello di analisi, necessario per la definizione dell'azione sismica in superficie, e i dati, necessari ad implementarlo, dipendono sia dalla rilevanza dell'opera che dalla caratterizzazione geologica del sito, nonché, dove tale dato è presente, da quanto riportato nella carta delle *microzone omogenee in prospettiva sismica*, redatta secondo le modalità di cui al comma 2.

5. Quando per la valutazione degli effetti di sito è necessario l'uso di accelerogrammi, la Regione acquisisce, senza modifiche ed integrazioni, quanto indicato nelle NTC08 a riguardo della definizione di accelerogrammi spettro compatibili, con l'obbligo di tenere in dovuta considerazione le eventuali analisi numeriche esistenti per la quantificazione delle amplificazioni locali, ottenute da studi di microzonazione sismica di "Livello 3", redatte secondo le modalità di cui al comma 2.

6. Ai fini della valutazione degli effetti di sito è sempre richiesta, indipendentemente dal livello di analisi adottato, la redazione della relazione geologica che, oltre a quanto definito dalle NTC08 (par. 6.2.1) e dalle normative nazionali in materia, dovrà contenere:

- 1) vincoli ricadenti nell'area di progetto (Vincolo Idrogeologico, P.A.I., P.T.C.P.);
 - 2) pericolosità e fattibilità previste negli strumenti urbanistici vigenti;
 - 3) ricostruzione dei caratteri litologici, stratigrafici, strutturali, idrogeologici, geomorfologici del sito;
 - 4) risultati delle indagini geologiche, geotecniche e geofisiche e descrizione esauriente dei metodi utilizzati per le indagini e l'interpretazione dei risultati ottenuti;
 - 5) analisi di stabilità del pendio ante e post operam, redatte secondo le modalità previste dalle NTC08, quando l'inclinazione del sito sede di ubicazione dell'intervento supera i 15°;
 - 6) aspetti geodinamici e sismicità: Categoria del sottosuolo da Vs30, amax, Kh, Kv, verifica alla liquefazione così per come previsto dal § 7.11.3.4.2 delle NTC08;
 - 7) valori medi di caratterizzazione dei terreni;
 - 8) cartografie (geologica, litotecnica, sezioni di dettaglio, carta di sintesi con indicati degli effetti locali di instabilità e di amplificazione e loro perimetrazione areale).
-

Articolo 5 *Denuncia e trasmissione dei progetti.*

1. La procedura di denuncia dei lavori al Settore Tecnico Regionale (già Servizio Tecnico Regionale), per gli interventi di cui all'articolo 2, comma 2, deve essere svolta dal progettista strutturale, su delega del committente o del R.U.P. (nell'ipotesi di opere pubbliche), attraverso l'utilizzo della piattaforma informatica, di cui all'articolo 1 e successivi della *legge regionale 31 dicembre 2015, n. 37*, indicata nel seguito per brevità con l'acronimo SISMI.CA.

2. Anche nel caso di varianti in corso d'opera il progettista responsabile delle strutture provvede all'immissione dei dati nella piattaforma SISMI.CA su delega del committente o del R.U.P. seguendo lo stesso iter del progetto iniziale.

3. Gli elaborati progettuali devono essere sottoscritti con firma digitale o altra firma elettronica qualificata oltre che dai tecnici intervenuti nella progettazione che li hanno redatti, coerentemente alle dichiarazioni di responsabilità rese, anche dal direttore dei lavori e dal costruttore se già individuato.

4. Tutti i file devono essere presentati in forma elettronica, devono essere forniti in formato PDF/A e sottoscritti con firma digitale o altra firma elettronica qualificata, ai sensi del Codice dell'Amministrazione digitale. Anche l'eventuale documentazione allegata agli atti oggetto di trasmissione dovrà essere firmata digitalmente.

5. La procedura telematica, avviata dal progettista responsabile delle strutture attraverso la piattaforma SISMI.CA accessibile dal sito web regionale dedicato, prevede la completa compilazione dell'istanza e delle schede informative che contengono:

1. il titolo del progetto dove sono indicati con chiarezza la classificazione tipologica dell'intervento e delle relative opere, nonché la localizzazione dello stesso;

2. i dati del committente o del R.U.P., allegando copia informatica di documento analogico della delega al progettista responsabile delle strutture;

3. i dati del progettista responsabile delle strutture;

4. i dati degli altri tecnici intervenuti nella progettazione;

5. i dati del costruttore (se già individuato). Qualora il costruttore non sia stato individuato all'atto dell'inoltro dell'istanza, i suoi dati devono essere inseriti obbligatoriamente prima della data di inizio lavori da parte del progettista responsabile attraverso una nuova istanza; tale istanza dovrà essere firmata digitalmente dal progettista e dal costruttore. Qualora l'intervento debba essere assoggettato agli adempimenti previsti dall'*articolo 65, comma 1, Decreto del Presidente della Repubblica 6 giugno 2001, n. 380* si dovrà allegare apposita denuncia in originale digitale, formato PDF/A, firmata digitalmente dal costruttore. La presa d'atto dell'istanza effettuata sulla piattaforma è da intendersi quale deposito ai sensi e per gli effetti dell'*articolo 65, comma 1* del predetto Decreto del Presidente della Repubblica;

6. i dati del geologo che ha elaborato la relazione geologica;

7. i dati del direttore dei lavori;

8. i dati del collaudatore (se previsto dalla normativa per l'intervento in oggetto);

9. gli estremi identificativi dell'opera e dell'intervento, secondo quanto indicato agli articoli 2 e 3 in funzione della tipologia dell'opera;

10. la dichiarazione di responsabilità da parte di tutte le figure professionali che hanno partecipato alla progettazione, ognuno per le proprie competenze, attestante la conformità del progetto alle norme tecniche vigenti in materia;

11. la collocazione geografica del manufatto (coordinate geografiche, riferimenti catastali e toponomastici);

12. i dati progettuali necessari alla compilazione delle schede previste nella piattaforma SISMI.CA per condurre una verifica preliminare automatica di conformità alle norme;

13. la documentazione progettuale esecutiva in funzione della tipologia dell'opera e in conformità a quanto richiesto dal capitolo 10 delle NTC2008 e dalla piattaforma SISMI.CA;

14. i dati necessari per il calcolo della tariffa di istruttoria (il sistema calcola in automatico la tariffa da versare per l'istruttoria dell'istanza).

6. La compilazione dell'istanza di denuncia per via telematica comporta:

1. l'attribuzione di un codice numerico che identifica in modo univoco l'istanza;

2. il rilascio, attraverso la piattaforma SISMI.CA, di un messaggio di corretta compilazione dell'istanza per via telematica (da questo punto in poi indicato come ricevuta telematica).

7. La ricevuta telematica riporta l'**Id istanza** assegnato all'istanza, le dichiarazioni di tutti i soggetti riportati nell'istanza e l'elenco della documentazione progettuale di cui al comma 4.

8. La ricevuta telematica deve essere inoltrata sulla piattaforma SISMI.CA in formato P7M e deve riportare la firma digitale del progettista strutturale, del direttore dei lavori e, qualora designati, del geologo, dell'impresa esecutrice e del collaudatore. La firma digitale dei soggetti costituisce accettazione delle dichiarazioni di responsabilità compilate dal progettista responsabile delle strutture.

9. Il progettista strutturale è tenuto a fornire dimostrazione dell'avvenuto pagamento della tariffa istruttoria, di cui alla *Delib.G.R. 14 settembre 2010, n. 601*, quale recepimento dell'*articolo 22, comma 3, della legge regionale 21 agosto 2006, n. 7* (Provvedimento Generale recante norme di tipo ordinamentale e finanziario - collegato alla manovra di assestamento di bilancio per l'anno 2006 ai sensi dell'*art. 3, comma 4, della legge regionale 4 febbraio 2002, n. 8*); il pagamento può essere effettuato in modalità telematica tramite carta di credito o allegando ricevuta del relativo bonifico bancario.

10. Il requisito di completezza della documentazione richiesta, di cui ai commi 3 e 4, ha carattere prescrittivo ed è indispensabile per procedere alla denuncia e trasmissione del progetto.

11. La procedura di denuncia per via telematica consente una verifica della completezza della documentazione progettuale, come indicato nei rispettivi allegati in funzione della tipologia dell'opera.

12. Il Settore Tecnico Regionale acquisisce al protocollo, in modo automatico, la ricevuta telematica e gli atti progettuali. Il protocollo informatico regionale (SIAR) attribuisce un numero identificativo univoco alla ricevuta e a tutti gli allegati progettuali digitali. Dopo il rilascio del numero di protocollo il progettista responsabile delle strutture non potrà più modificare la pratica in oggetto ma solo visualizzare i dati e gli allegati immessi. Potrà modificare il progetto esclusivamente producendo una nuova istanza di "rettifica".

13. La correttezza delle informazioni inserite nel sistema informatico, come indicato al comma 4, e la corrispondenza con il progetto esecutivo di cui al comma 7, sono responsabilità del progettista responsabile delle strutture in qualità di delegato ai sensi dell'articolo 5, comma 1.

14. Nel caso di esito favorevole dell'istruttoria il Settore Tecnico Regionale rende disponibile sulla piattaforma l'autorizzazione ad eseguire le opere. Invita il progettista responsabile delle strutture, nel caso ritenga necessaria l'integrazione della documentazione trasmessa, ad aggiornare l'istanza ed i dati presentati telematicamente; la mancata integrazione, nel tempo massimo di 60 giorni dalla richiesta, comporta il diniego del progetto.

15. Nel caso il Settore Tecnico Regionale respinga il progetto potrà essere presentata una nuova istanza completa che dovrà essere corredata di nuovo pagamento elettronico, ovvero di ricevuta di versamento della tariffa, per l'ulteriore istruttoria.

16. Il Settore Tecnico Regionale rende disponibile sulla piattaforma l'esito dell'avvenuta istruttoria, indirizzata anche al Comune nel quale ricade l'intervento. Nelle procedure di rilascio del titolo edilizio l'autorizzazione sismica è atto autonomo, necessaria solo per l'inizio dei lavori e quindi non costituisce condizione per l'efficacia del titolo edilizio.

17. Il direttore dei lavori incaricato, prima di dare inizio ai lavori autorizzati e verificato l'avvenuto deposito della dichiarazione del costruttore di cui al comma 5, deve comunicare, previa registrazione della propria figura sulla piattaforma, al Settore Tecnico Regionale la data di inizio lavori tramite apposita istanza digitale sulla piattaforma.

Articolo 6 *Registro delle opere.*

1. La piattaforma SISMI.CA registra i dati relativi a:

- a) opere autorizzate/respinte con i relativi estremi amministrativi;
- b) comunicazioni indicate al comma 4 dell'articolo 5;
- c) relazioni a struttura ultimata;
- d) certificati di collaudo statico;
- e) tutte le altre circostanze significative verificatesi durante l'esecuzione delle opere come "comunicazioni generiche".

Articolo 7 *Modifiche dei dati progettuali presentati per via telematica.*

1. I dati inseriti nella piattaforma SISMI.CA possono essere modificati, senza vincoli, dal progettista responsabile delle strutture prima dell'inoltro della ricevuta telematica.

2. Nel caso in cui sia necessario inserire nella piattaforma SISMI.CA modifiche ai dati dell'istanza dopo l'inoltro e conseguente protocollazione della stessa, il progettista responsabile delle strutture deve procedere in conformità a quanto previsto dall'articolo 5, generando una proposta di rettifica e una nuova ricevuta telematica in sostituzione della precedente; il sistema assegna alla nuova istanza di integrazione un nuovo codice identificativo.

3. Nel caso in cui necessita introdurre varianti in corso d'opera il progettista responsabile delle strutture o il Direttore dei Lavori, che ne assume la progettazione strutturale della stessa, dovrà generare sulla piattaforma una nuova istanza associata all'istanza originaria all'interno dello stesso fascicolo, assegnando un codice identificativo univoco dedicato.

4. Per ottemperare alle richieste di integrazioni, formulate dal competente Settore Tecnico Regionale a seguito delle verifiche effettuate ai sensi degli articoli 8 e 9, il progettista responsabile delle strutture procede così come indicato al comma 2, creando sulla piattaforma una apposita istanza che sarà inoltrata telematicamente in conformità a quanto previsto dall'articolo 5.

Articolo 8 *Modalità e criteri delle verifiche.*

1. Per tutte le opere di cui al comma 1 dell'*articolo 3 della legge regionale 31 dicembre 2015, n. 37*, il Settore Tecnico Regionale esegue le verifiche volte all'emissione del provvedimento di autorizzazione o diniego. Per tutte le suddette opere vengono eseguite verifiche preliminari di conformità dei progetti. Dette verifiche hanno ad oggetto:

- a) la completezza e regolarità formale della documentazione amministrativa;
- b) l'istanza di autorizzazione;
- c) le dichiarazioni;
- d) il versamento del Contributo regionale circa le spese di istruttoria;
- e) la nomina del direttore dei lavori, dell'impresa esecutrice (qualora già nominata) e del collaudatore (nei casi previsti).

2. La verifica preliminare di cui al comma 1 è effettuata anche con l'ausilio della piattaforma SISMI.CA, che esegue, inoltre, in modo automatizzato la verifica mediante un controllo dei dati progettuali immessi dal progettista strutturale con riferimento a quanto stabilito dalla normativa tecnica vigente, verificandone la plausibilità nonché l'ammissibilità dei metodi di analisi impiegati, in rapporto a quanto espressamente prescritto dalla norma tecnica vigente in materia, ed è funzionale al fine del rilascio dell'atto di autorizzazione, diniego o integrazione.

3. Il Settore Tecnico Regionale, preso atto della verifica preliminare di cui al comma 1 e riscontrate le risultanze della verifica automatizzata di cui al comma 2, provvede ad eseguire l'istruttoria di merito degli atti progettuali al fine del rilascio dell'atto di autorizzazione, diniego o integrazione.

Articolo 9 *Rilascio autorizzazione o diniego.*

1. Il rilascio dell'atto di autorizzazione o diniego avviene, per come previsto dall'*articolo 94, comma 2, del Decreto del Presidente della Repubblica n. 380/2001*, entro 60 giorni dalla data in cui il Settore Tecnico Regionale riceve l'istanza sulla piattaforma SISMI.CA. Tale termine è fissato in 40 giorni nel caso di richiesta di procedura d'urgenza con maggiorazione della relativa tariffa di istruttoria.

2. Nel caso di richiesta di integrazioni, che il Settore Tecnico Regionale può richiedere una sola volta, il rilascio dell'atto di autorizzazione o diniego avviene entro 30 giorni (ridotti a 20 giorni nel caso di procedura d'urgenza) decorrenti dalla data di ricevimento sulla piattaforma delle integrazioni stesse.

3. Anche i progetti per i quali è richiesta eventuale approvazione in sanatoria sono oggetto di verifica condotta ai sensi dell'articolo 8. In caso di verifica con esito favorevole è rilasciata "autorizzazione in sanatoria" che viene resa disponibile sulla piattaforma dal Settore Tecnico Regionale e indirizzata al Comune nel quale ricade l'intervento nonché alla competente Autorità Giudiziaria.

Articolo 10 *Svolgimento delle verifiche in situ.*

1. In ottemperanza di quanto previsto dai commi 1 e 2 dell'*articolo 6 della legge regionale n. 37/2015*, laddove, a seguito di segnalazioni da parte di Amministrazioni, Enti o Organi giurisdizionali, si renda necessaria, a tutela della pubblica incolumità, procedere a verifiche sulla corrispondenza tra le opere realizzate o in corso di realizzazione e le autorizzazioni concesse, il Settore Tecnico Regionale acquisisce preliminarmente e con l'urgenza del caso, gli esiti delle attività di controllo nonché gli eventuali provvedimenti adottati dalle Amministrazioni Comunali.

2. Il Settore Tecnico Regionale, nell'ambito dei compiti e delle responsabilità d'ufficio, qualora siano presenti motivi di urgenza a salvaguardia della pubblica e privata incolumità, su richiesta specifica dell'Autorità Giudiziaria, può procedere a verifiche in corso d'opera, nonché ad accertamenti da effettuarsi in situ, secondo modalità e criteri generali adottati dal Settore Tecnico Regionale nel rispetto della legge vigente. Le verifiche su opere in corso e su quelle ultimate, sono volte ad accertare la reale corrispondenza tra il progetto autorizzato e le opere realizzate.

3. Le verifiche e gli accertamenti in situ, di cui è data preventiva e tempestiva comunicazione obbligatoria della data della visita almeno 7 giorni prima, salvo motivo di somma urgenza, alla ditta intestataria ed al Direttore dei Lavori, riguardano l'accertamento dello stato delle opere oggetto di autorizzazione al momento della verifica. La verifica è svolta, eventualmente, congiuntamente con l'ufficio tecnico comunale. Il Direttore dei Lavori e la ditta intestataria devono essere informati dal Settore Tecnico Regionale sull'esito di eventuali accertamenti effettuati anche in loro assenza.

4. Degli accertamenti effettuati devono essere redatti appositi verbali che devono, fra l'altro, evidenziare i risultati delle seguenti verifiche:

- a) rispetto in fase esecutiva del progetto autorizzato;
- b) esito degli eventuali saggi effettuati e verifica delle rispondenze dei materiali impiegati alle previsioni di progetto ed alle prescrizioni normative.

5. Qualora durante l'attività di controllo vengano riscontrate difformità tra le opere realizzate ed il progetto autorizzato, ne verrà data comunicazione all'Autorità Giudiziaria competente per territorio e agli Ordini Professionali di appartenenza del Direttore dei Lavori e, ove fosse stato depositato il Collaudo Statico, del Collaudatore. Qualora gli interventi strutturali non fossero ultimati, si procederà alla sospensione dei lavori con le modalità previste dall'*articolo 97 del Decreto del Presidente della Repubblica n. 380/2001*.

Articolo 11 *Relazione a struttura ultimata.*

1. La relazione a struttura ultimata viene trasmessa secondo le modalità previste dall'*articolo 8 della legge regionale n. 37/2015* e secondo i contenuti di cui all'*articolo 11 della medesima legge*, "attraverso apposita istanza sulla piattaforma telematica, allegando la stessa in originale digitale, formato PDF/A, firmata digitalmente dal direttore dei lavori. La stessa dovrà essere completa dell'assoggettamento all'imposta di bollo nonché delle certificazioni prescritte, formulate in originale digitale, in formato pdf/A, firmate digitalmente dai laboratori certificatori. Qualora i certificati fossero stati emessi in forma cartacea si dovrà allegare copia digitale degli stessi, in formato pdf/A, resi conformi nei modi di legge dal direttore dei lavori e firmati digitalmente dallo stesso tecnico". Il Settore Tecnico Regionale, una volta controllata la completezza e la conformità della documentazione alla normativa di riferimento, ne attesta l'avvenuto deposito.

2. Il Direttore dei Lavori nella relazione deve giustificare, relativamente a tempi e modalità, il tipo di controllo effettuato per i materiali messi in opera, fornendo opportuno riscontro numerico di rispondenza dei risultati ottenuti con le prove effettuate, con quanto previsto dalle NTC08. I certificati dei risultati sulle prove dei materiali dovranno riportare gli estremi dei verbali di prelievo dei materiali utilizzati.

3. Le prove sui materiali (schiacciamento dei cubetti di calcestruzzo e prove sull'acciaio) non dovranno riportare una data oltre sei mesi dalla data del prelievo, in considerazione dei principi stabiliti dalla Circolare Ministeriale 2 febbraio 2009, n. 617 paragrafo C11.2.5.3. Alla relazione deve essere allegato il controllo di accettazione ai sensi di quanto disposto dal capitolo 11 delle NTC2008. Qualora non siano rispettati i tempi di cui al presente comma, il direttore dei lavori dovrà procedere all'integrazione delle prove sui materiali con ulteriori prove distruttive e non distruttive comprovanti la validità dei risultati ottenuti.

Articolo 12 *Dichiarazione di fine lavori e di rispondenza.*

1. Per i progetti riguardanti interventi definiti "locali" che esulano dall'ottemperanza dell'*articolo 65 del Decreto del Presidente della Repubblica n. 380/2001* e per i quali non è stato designato il collaudatore ai sensi dell'*articolo 67* del citato Decreto del Presidente della Repubblica o ai sensi delle NTC 2008, il Direttore dei lavori deve trasmettere in via telematica dichiarazione di fine lavori e di rispondenza dell'intervento realizzato, entro 60 giorni dalla conclusione dello stesso.

Articolo 13 *Collaudo statico.*

1. Il collaudo statico, di cui agli *articoli 9 e 11 della legge regionale n. 37/2015* deve essere eseguito, da un singolo professionista, in base alle proprie competenze, iscritto al relativo Albo da almeno dieci anni e che non sia intervenuto in alcun modo nella progettazione, direzione ed esecuzione dell'opera, in conformità a quanto previsto dalle norme vigenti in materia.

2. Il collaudatore è tenuto, per le opere per le quali è previsto il rilascio della licenza d'uso o del certificato di agibilità, ad attestare nel certificato di collaudo statico la rispondenza, ai dell'*articolo 62 del Decreto del Presidente della Repubblica n. 380/2001* dell'opera alle norme del Capo IV richiamato nel medesimo articolo.

3. Per opere non disciplinate dal Codice degli Appalti pubblici e dalle direttive connesse, quando la figura del Committente e del Costruttore coincidono, è fatto obbligo al committente/costruttore di richiedere al competente Ordine Professionale provinciale la nomina di una terna di professionisti fra i quali scegliere il collaudatore.

4. Quanto previsto al comma 2 viene applicato anche alle opere in sanatoria realizzate prive della figura del direttore dei lavori.

5. Il collaudo viene trasmesso dal collaudatore statico al Settore Tecnico Regionale, attraverso apposita istanza sulla piattaforma telematica. Ad essa dovrà essere allegato il collaudo in originale digitale, formato PDF/A, firmato digitalmente dal predetto tecnico e completo dell'assoggettamento all'imposta di bollo. Il collaudo dovrà essere redatto secondo le modalità previste dall'*articolo 9 della legge regionale n. 37/2015* e secondo i contenuti di cui all'articolo 11 della medesima legge. Il Settore Tecnico Regionale, una volta controllata la completezza e la conformità della documentazione alla normativa di riferimento, ne attesta l'avvenuto deposito.

Articolo 14 *Parere sugli strumenti urbanistici.*

1. Il parere sugli strumenti urbanistici di scala comunale, di cui all'*articolo 15 della legge regionale 31 dicembre 2015, n. 37*, deve essere rilasciato dal Servizio Tecnico Regionale con le modalità seguenti:

a) per i Piani Strutturali Comunali (PSC) e i Piani Strutturali Associati (PSA), il parere, richiesto ai sensi dell'*articolo 89 del Decreto del Presidente della Repubblica n. 380/2001* è vincolante e deve essere rilasciato prima dell'adozione dello strumento urbanistico da parte del Consiglio Comunale, entro 60 giorni dall'acquisizione della richiesta dell'amministrazione comunale corredata del Piano Strutturale completo di Regolamento Edilizio ed Urbanistico. Gli elaborati del PSC e/o del PSA devono essere presentati sia in formato cartaceo che su supporto informatico. Nella fase di elaborazione dello strumento urbanistico (PSC/PSA), nell'ambito della Conferenza di pianificazione prevista dagli *artt. 13, 27 e 27-bis della legge regionale 16 aprile 2002, n. 19* e s.m.i., deve essere espresso, in via preventiva, un parere sul Documento Preliminare di cui agli *artt. 27 e 27-bis della citata legge regionale n. 19/2002* che può contenere osservazioni e proposte di modifica e integrazione di cui si dovrà tenere conto in sede di esame per il rilascio del parere;

b) per gli strumenti urbanistici la cui procedura di formazione non prevede la Conferenza di pianificazione, il Servizio Tecnico Regionale, deve pronunciarsi entro 60 giorni dal ricevimento della richiesta dell'amministrazione comunale corredata dello strumento di Piano inoltrato in formato cartaceo e su supporto informatico;

c) la componente geologica per il PSC delle Linee Guida della pianificazione regionale (DCR 106/2006), che ai sensi del comma 5 della *legge regionale n. 19/2002* assumono il valore e l'efficacia del QTR.

Articolo 15 *Attuazione procedure.*

1. Per come stabilito dall'*articolo 17 comma 2 della legge regionale 31 dicembre 2015, n. 37* (come modificato dalla *legge regionale 29 giugno 2016, n. 16*) e dal *Reg. reg. 29 novembre 2016, n. 15*, il regime transitorio circa le modalità di istruttoria e il rilascio dell'attestato di avvenuta denuncia dei progetti è scaduto al 31 dicembre 2016 per cui, a decorrere dal 1° gennaio 2017, tutte le opere sono assoggettate al regime autorizzativo indipendentemente dalla classe d'uso di appartenenza e senza alcuna eccezione di altezza o volumetria dell'opera in essere.

2. La piattaforma informatica SI.ERC che è stata utilizzata per la trasmissione dei progetti entro la data del 31 dicembre 2016 resterà in vigore fino all'ottenimento del dispositivo conclusivo quale: deposito/autorizzazione/rigetto da parte del Settore Tecnico Regionale.

3. A partire dalla data di entrata in vigore della citata *legge regionale n. 37/2015* e del *Reg. reg. n. 15/2016* i progetti depositati/autorizzati/rigettati o in stato di variante, per la trasmissione dei quali è stata utilizzata la piattaforma SI.ERC, vengono migrati sulla nuova piattaforma SISMI.CA. I successivi atti amministrativi (inizio lavori, relazione a struttura ultimata, collaudo ecc.) dovranno essere trasmessi utilizzando la piattaforma SI.SMICA.

Articolo 16 *Regime dei progetti in variante.*

1. I progetti che entro la data del 31 dicembre 2016 sono stati soggetti al regime del formale deposito e per i quali a fare data dal 1° gennaio 2017 viene richiesta l'istruttoria di una variante in corso d'opera, la stessa sarà assoggettata al regime autorizzativo senza alcuna esclusione di classe d'uso di appartenenza e senza alcuna eccezione di altezza o volumetria dell'opera. Tali varianti dovranno essere trasmessi al competente Settore Tecnico Regionale con l'uso della piattaforma informatica SISMI.CA.

2. Anche per i suddetti progetti il progettista strutturale dovrà inserire all'interno della piattaforma SISMI.CA tutti i dati necessari ad effettuare le successive verifiche, per come previste dall'articolo 8.

Articolo 17 *Abrogazione.*

1. È abrogato il *Reg. reg. n. 15 del 29 novembre 2016* recante "Procedure per la denuncia, il deposito e l'autorizzazione di interventi di carattere strutturale e per la pianificazione territoriale in prospettiva sismica di cui alla *L.R. n. 37 del 31 dicembre 2015*".

Articolo 18 *Entrata in vigore.*

1. Il presente regolamento entra in vigore il giorno successivo alla sua pubblicazione sul BURC.

Allegato 1**Valutazione degli effetti di sito per interventi di tipo edilizio****Art. 1** *Generalità.*

1. Le tipologie di intervento per cui è richiesta una valutazione degli effetti di sito sono quelle descritte nell'Art. 2 del regolamento regionale - parte generale.

2. Sono previsti diversi livelli di analisi in funzione dell'importanza dell'opera valutata sulla base della classe d'uso della struttura, secondo quanto definito al paragrafo 2.4.2 delle NTC08.

3. I livelli di analisi di cui al comma 2 del presente articolo si suddividono in analisi semplificate e analisi specifiche, descritte rispettivamente negli Art. 2 e 3 del presente allegato.

4. Dove siano presenti studi di microzonazione sismica, redatti secondo le modalità definite negli "*Indirizzi e criteri per la microzonazione sismica*" e s.m.i., predisposte dalla Commissione Tecnica di cui all'*art. 5, commi 7 e 8, dell'OPCM 3907/2010*, istituita con il D.P.C.M. del 21 aprile 2011, e recepiti negli strumenti urbanistici vigenti, l'edilizia pubblica e privata ne deve tenere conto nella valutazione dell'azione sismica.

Art. 2 *Analisi semplificate.*

Le analisi di base seguono la procedura semplificata descritta nel paragrafo 3.2 delle NTC08. La procedura permette di ottenere lo spettro elastico di progetto in superficie a partire dalla pericolosità sismica di base su sito di riferimento rigido e pianeggiante utilizzando fattori di amplificazione stratigrafica (Ss) e topografica (St).

Il fattore di amplificazione stratigrafica viene definito in base all'individuazione di categorie di sottosuolo di riferimento, così come descritto nelle Tab. 3.2.II e 3.2.III delle NTC08.

Ai fini della identificazione della categoria di sottosuolo, la classificazione si effettua in base ai valori della velocità equivalente VS30 di propagazione delle onde di taglio entro i primi 30 m di profondità, così come definito dalla NTC08 (paragrafo 3.2.2). La misura diretta della velocità di propagazione delle onde di taglio è fortemente raccomandata. Nei casi in cui tale determinazione non sia disponibile, la classificazione può essere effettuata in base ai valori del numero equivalente di colpi della prova penetrometrica dinamica (Standard Penetration Test) NSPT, 30 nei terreni prevalentemente a grana grossa e della resistenza non drenata equivalente c_u , 30 nei terreni prevalentemente a grana fina.

Il fattore di amplificazione topografica si basa su configurazioni superficiali semplici così come indicato nella Tab 3.2.IV delle NTC08.

Art. 3 *Analisi specifiche.*

Le analisi specifiche permettono di ottenere lo spettro elastico di progetto e/o gli accelerogrammi in superficie a partire da una modellazione numerica o per mezzo di misure empiriche sperimentali.

Per eseguire correttamente le indagini necessarie per tale livello di approfondimento e permettere alla Regione Calabria di verificare i risultati sono necessarie le seguenti informazioni:

Litostratigrafia del sito con particolare attenzione alla profondità del *bedrock* sismico (quando individuabile);
Profondità della falda;
Caratterizzazione geotecnica dei terreni e caratterizzazione geomeccanica degli ammassi rocciosi;
Profilo della velocità delle onde S (VS);
Morfologia del *bedrock* sismico;
Morfologia superficiale del sito;
Caratterizzazione dei terreni in condizioni dinamiche.

Qualora disponibili, i risultati degli studi di microzonazione sismica di livello 3 redatti secondo le modalità definite negli "*Indirizzi e criteri per la microzonazione sismica*" e s.m.i. costituiscono documento tecnico di supporto al progettista.

Art. 4 *Area di analisi.*

1. L'area di analisi deve comprendere l'area interessata dalla struttura (comprese eventuali opere accessorie) e l'intorno della struttura in modo tale da tenere conto anche di:

Dissesti gravitativi che potrebbero interessare l'opera;
Aree circostanti suscettibili di liquefazione che potrebbero interessare l'opera;
Aree circostanti suscettibili di grandi deformazioni laterali che potrebbero interessare l'opera;
Effetti di amplificazione topografica.

Art. 5 *Analisi per opere appartenenti alla classe d'uso II.*

1. Il livello minimo di analisi richiesto per le opere appartenenti alla classe d'uso II è il Livello base semplificato così definito nell'Art. 2 del presente allegato, nonché rappresentato negli studi di microzonazione sismica di Livello 1, redatti secondo le modalità definite negli "*Indirizzi e criteri per la microzonazione sismica*", di cui alla *Delib.G.R. n. 263 del 1° giugno 2012* s.m.i. Fanno eccezione le opere che ricadono nelle categorie di sottosuolo S1 e S2, così come definiti nella Tab 3.2.III delle NTC08, per cui sono comunque richieste analisi specifiche.

2. Gli edifici residenziali che non soddisfano le condizioni di regolarità ai sensi del paragrafo 7.2.2 delle NTC08 e con numero di piani superiore a 6 sono assoggettati al livello di analisi per la valutazione degli effetti di sito stabilito per le classi d'uso III e IV all'Art. 6 del presente allegato.

3. Per strutture di modeste dimensioni si assume che le caratteristiche fisico-meccaniche del sottosuolo siano invariate per tutto il volume che interessa la struttura, e che l'azione sismica possa essere descritta da un unico spettro di risposta elastico.

4. Il progettista, basandosi sulla relazione geologica, dovrà valutare la possibilità di variazioni del coefficiente di amplificazione stratigrafica S_s e topografica S_t , che potrebbero richiedere la definizione di più spettri di risposta elastici all'interno dell'area di analisi.

Art. 6 *Analisi per opere appartenenti alle classi d'uso III e IV.*

Il livello di analisi richiesto per le opere appartenenti alla classe d'uso III e IV va effettuato mediante Analisi Specifica, descritta all'Art. 3 del presente allegato. Il progettista decide, in base ai risultati della relazione geologica e alle informazioni, laddove disponibili, riportate negli studi di microzonazione sismica di Livello 1, il tipo di analisi necessario a descrivere l'amplificazione stratigrafica e topografica. A tale proposito, qualora per il sito di progetto siano stati effettuati Studi di microzonazione sismica di Livello 3, redatti in conformità agli "*Indirizzi e criteri per la microzonazione sismica*", devono costituire documento tecnico di supporto per il progettista.

Le indagini geologiche, geotecniche e geofisiche devono essere programmate in funzione della tipologia dell'opera, dell'intervento, del tipo di analisi scelto e della complessità geologica e geomorfologica dell'area. Esse devono riguardare la parte di sottosuolo influenzata direttamente o indirettamente dalla costruzione del manufatto e che influenza il manufatto stesso. Devono inoltre permettere la definizione esaustiva dei modelli geologici e geotecnici di sottosuolo necessari alla progettazione.

I valori caratteristici delle proprietà fisiche e meccaniche dei terreni devono essere ottenuti, per ogni profilo rappresentativo del sottosuolo individuato nell'area di analisi tramite la relazione geologica, mediante prove dirette di laboratorio o misure in situ.

Le indagini e le prove devono essere eseguite e certificate per come previsto dalla normativa vigente.

Art. 7 *Liquefazione e stabilità dei pendii.*

Il presente regolamento acquisisce senza modifiche quanto esposto nelle NTC08 a proposito della liquefazione e della stabilità dei pendii.

Dove siano presenti risultati di studi di liquefazione o stabilità dei pendii effettuati nell'ambito di piani di gestione del territorio approvati dalla Regione Calabria (PSC, PAU, Studi di microzonazione sismica) gli interventi riguardanti l'edilizia pubblica e privata ne devono tenere conto. In relazione a tali aspetti sarà in ogni caso sempre necessaria una approfondita valutazione delle condizioni di pericolosità puntuali del sito oggetto di edificazione, da effettuare secondo le modalità previste al § 7.11.3.4 delle NTC08.

Art. 8 *Deposito della valutazione degli effetti di sito.*

Le indagini geotecniche e geologiche effettuate ai fini della valutazione degli effetti di sito fanno parte della documentazione di progetto.

Allegato 2 **Valutazione degli effetti di sito per piani territoriali**

Art. 1 *Generalità.*

1. Gli indirizzi e i criteri, consolidati a livello scientifico e normativo prevedono che, ai fini della prevenzione e della valutazione del rischio sismico, la Microzonazione rappresenti uno strumento di estrema utilità per il Governo del Territorio, per la Progettazione e per la Pianificazione dell'emergenza. La Microzonazione ha lo scopo di riconoscere, ad una scala adeguata al livello di conoscenza, le condizioni locali che possono modificare sensibilmente le caratteristiche del moto sismico atteso o possono produrre "deformazioni permanenti" rilevanti per le costruzioni e le infrastrutture. Lo studio di MS deve fornire la base conoscitiva della pericolosità sismica locale ed al contempo consentire di stabilire gerarchie di pericolosità utili per la pianificazione territoriale, per la programmazione di interventi di riduzione del rischio sismico e per la sicurezza delle infrastrutture e delle costruzioni.

2. Per la prevenzione e mitigazione del rischio sismico, la valutazione degli effetti di sito deve accompagnare la redazione dei piani territoriali prevedendo la possibilità di amplificazione locale, l'incidenza del moto sismico sulla stabilità dei pendii ed individuando le aree potenzialmente interessate da fenomeni di liquefazione o di deformazione del suolo (effetti cosismici), secondo quanto prescritto dalle "Linee guida della Legge Urbanistica Regionale n. 19/02e s.m.i. - Scheda Tecnica 2", dai "Contenuti Minimi per gli studi geomorfologici" approvati con DDG n. 507 del 30 gennaio 2015, nonché da quanto stabilito dagli "Indirizzi e criteri per la microzonazione sismica" dalla Commissione Tecnica di cui all'art. 5, commi 7 e 8, dell'OPCM 3907/2010 e s.m.i. istituita dal D.P.C.M. del 21 aprile 2011, integrate dal presente allegato.

CAPO I

Studi di microzonazione sismica

Art. 2 *Finalità ed utilizzo.*

1. Lo svolgimento di studi di microzonazione sismica per i piani territoriali può avvenire attraverso un approfondimento delle analisi e delle valutazioni che vede in primo luogo l'adeguamento dell'analisi della pericolosità sismica di base a scala di area vasta, provvedendo a redigere approfondimenti di studi e analisi in funzione del proprio livello di competenza, arrivando a definire una pericolosità sismica locale e corredando lo strumento con opportune norme finalizzate alla riduzione del rischio sismico.

2. Gli studi di Microzonazione sismica (finanziati con i fondi di cui all'art. 11L. 24 giugno 2009 n. 77 e redatti secondo gli ICMCS), se approvati in via definitiva dalla Commissione Tecnica per il supporto ed il monitoraggio degli studi di microzonazione sismica (OPCM 3907/2010 e s.m.i.), dovranno essere utilizzati come riferimento durante la fase di redazione dei Piani Territoriali. Gli elementi utilizzati potranno essere opportunamente generalizzati ed adeguati alla scala di rappresentazione; inoltre, per la corretta applicazione dei risultati della microzonazione, specifiche normative dovranno essere inserite nelle Norme di attuazione di carattere geologico.

Art. 3 *Procedure.*

1. La procedura per la valutazione dell'amplificazione sismica prevede tre livelli di approfondimento in conformità agli "Indirizzi e criteri per la microzonazione sismica", approvati dalla Regione Calabria con Delib.G.R. n. 64 del 27 febbraio 2011.
 2. La procedura per la valutazione della stabilità dei pendii, della liquefazione e degli effetti di deformazione permanente prevede due fasi di approfondimento secondo quanto stabilito rispettivamente agli Art. 6, 8 e 10 del presente allegato.
-

Art. 4 *Analisi di amplificazione.*

La Microzonazione Sismica è di competenza degli Enti locali e può essere avviata con gli studi per la pianificazione territoriale e va attuata, in conformità a quanto previsto dagli "Indirizzi e criteri per la microzonazione sismica", approvati dalla Regione Calabria con Delib.G.R. n. 64 del 27 febbraio 2011, attraverso i seguenti livelli:

1. PRIMO LIVELLO: redatto secondo le modalità definite negli "Indirizzi e criteri per la microzonazione sismica" dalla Commissione Tecnica di cui all'*art. 5 commi 7 e 8 dell'OPCM 3907/2010* e s.m.i., approvati dalla Regione Calabria con Delib.G.R. n. 64 del 27 febbraio 2011;
 2. SECONDO LIVELLO: in conformità a quanto definito negli "Indirizzi e criteri per la microzonazione sismica", ove ricorrono le condizioni di applicabilità previste, deve considerare le aree individuate nel primo livello prevedendo ulteriori approfondimenti. Il secondo livello, in particolare, consente di stabilire le aree suscettibili di amplificazione definite nel primo livello, per le quali sia possibile quantificarne l'entità attraverso metodi semplificati (abachi, livello 2 di MS) e quelle per le quali siano necessari approfondimenti con il livello 3 di MS;
 3. TERZO LIVELLO: nelle zone definite stabili suscettibili di amplificazioni locali ed in quelle suscettibili di instabilità particolarmente gravose, così definite nei precedenti livelli di analisi, si deve predisporre un programma di indagini geognostiche attraverso le quali acquisire i parametri necessari per le modellazioni numeriche con cui quantificare l'amplificazione stratigrafica e topografica. La tipologia e la quantità di indagini saranno commisurate al metodo utilizzato, fermo restando che le metodologie utilizzate per l'acquisizione dei dati devono essere conformi agli "Indirizzi e criteri per la microzonazione sismica", approvati con Delib.G.R. n. 64 del 27 febbraio 2011.
-

Art. 5 *Amplificazione - risultati attesi.*

1. I risultati attesi dai differenti livelli di analisi sono:
 - a) PRIMO LIVELLO: mappe che rappresentano le microzone omogenee in prospettiva sismica (MOPS) presenti sul territorio oggetto di studio, identificando e distinguendo le zone stabili, le zone stabili suscettibili di amplificazione e le zone suscettibili di instabilità;
 - b) SECONDO LIVELLO: mappe che riportano per le zone stabili suscettibili di amplificazione la quantificazione numerica dell'amplificazione ottenuta con metodi semplificati (abachi), laddove applicabili, e indicazioni sulla presenza di effetti mono - bi - o tri - dimensionali da approfondire nel livello successivo;
 - c) TERZO LIVELLO: mappe dei fattori di amplificazione ottenuti da simulazioni numeriche, utilizzando dati desunti da indagini ed elaborazioni proprie del livello 3 di MS.
 2. Dati, metodi e risultati dello Studio di MCS devono essere esaurientemente esposti nella relazione geologica illustrativa redatta in conformità agli "Indirizzi e criteri per la microzonazione sismica"; qualora lo studio di MS sia utilizzato per la pianificazione territoriale, i dati in esso contenuti dovranno essere valutati nella Relazione Geomorfologica redatta ai sensi dell'*art. 20 comma 4 della L.R. 19/02* e s.m.i. e delle Linee Guida (parte II - Scheda Tecnica II).
-

Art. 6 *Analisi di stabilità dei pendii.*

1. FASE I: Afferisce al primo livello di MS e prevede l'analisi a larga scala, utilizzando anche dati di letteratura o di immediata definibilità. Lo scopo di questa analisi è di individuare cautelativamente le aree da riportare all'interno della carta delle MOPS (livello 1 di MS) in cui potenzialmente potrebbero attivarsi fenomeni di instabilità dei pendii in condizioni dinamiche. I risultati ottenuti potranno essere periodicamente aggiornati e verificati in considerazione delle nuove conoscenze derivanti da nuove analisi o da analisi più approfondite.

2. FASE II: Afferisce al secondo livello e, ove ricorrano le condizioni, al terzo livello di MS e deve interessare le aree che, per caratteristiche geomorfologiche e litologiche, potrebbero destabilizzarsi a seguito di un evento sismico (zone di suscettibili di instabilità e zone di rispetto delle MOPS). Essa deve contenere la valutazione quantitativa della suscettibilità al franamento in accordo con quanto definito dagli "Indirizzi e criteri per la microzonazione sismica" e s.m.i.

Art. 7 *Stabilità dei pendii - risultati attesi.*

1. I risultati attesi dalle fasi di analisi sono:

- a) FASE I: Mappe che riportano i dissesti attivi e quiescenti con adeguata perimetrazione, nonché la valutazione qualitativa della suscettibilità al franamento;
- b) FASE II: Mappe che definiscano ubicazione, numero e tipologia di frane, distinguendole tra attive e quiescenti, nonché la stima degli spostamenti permanenti potenzialmente indotti dalle azioni sismiche.

2. Dati di analisi, metodologie utilizzate e risultati ottenuti devono essere esaurientemente esposti nella relazione geologica illustrativa redatta in conformità agli "Indirizzi e criteri per la microzonazione sismica"; qualora lo studio sia utilizzato per la pianificazione territoriale, i dati in esso contenuti dovranno essere riportati e valutati nella Relazione Geomorfologica redatta ai sensi dell'art. 20 comma 4 della L.R. 19/02 e s.m.i. e delle Linee Guida (parte II - Scheda Tecnica II).

Art. 8 *Analisi di liquefazione.*

1. Fase I: Afferisce al primo livello di MS e prevede l'analisi a larga scala, utilizzando anche dati di letteratura o di immediata definibilità. Lo scopo di questa analisi è di individuare cautelativamente le aree da riportare all'interno della carta delle MOPS (livello 1 di MS) in cui è prevedibile il verificarsi di fenomeni di liquefazione. I risultati ottenuti potranno essere periodicamente aggiornati e verificati in considerazione delle nuove conoscenze derivanti da nuove analisi o da analisi più approfondite

2. FASE II: Afferisce al secondo livello e, ove ricorrano le condizioni, al terzo livello di MS e, approfondendo il livello di analisi precedente, deve interessare le aree che per caratteristiche geologico-tecniche ed idrogeologiche, potrebbero subire liquefazione a causa di decremento di ampiezza e taglio delle frequenze più elevate durante il moto sismico (zone di suscettibili di instabilità per liquefazione e zone di rispetto delle MOPS). Anche se per la definizione del fenomeno vengono utilizzati metodi semplificati, i risultati dello studio devono essere presentati riportando le variazioni del fattore di sicurezza nei confronti della liquefazione lungo le verticali esplorate. I risultati devono essere riportati su una carta dove, oltre alla perimetrazione dell'area indagata, devono essere indicati ubicazione delle perforazioni e valore dell'indice potenziale di liquefazione.

Per eseguire questa analisi si dovrà fare riferimento a quanto definito dagli "Indirizzi e criteri per la microzonazione sismica" e s.m.i..

Art. 9 *Liquefazione - risultati attesi.*

1. I risultati attesi dalle fasi di analisi sono:

- a) **Fase I:** Mappe che riportano le aree potenzialmente suscettibili di liquefazione;
- b) **Fase II:** Mappe che definiscano l'area indagata e sulla quale vengano riportate le indagini eseguite ed il valore dell'indice potenziale di liquefazione.

2. Dati di analisi, metodologie utilizzate e risultati ottenuti devono essere esaurientemente esposti nella relazione geologica illustrativa redatta in conformità agli "Indirizzi e criteri per la microzonazione sismica"; qualora lo studio sia utilizzato per la pianificazione territoriale, i dati in esso contenuti dovranno essere riportati e valutati nella Relazione Geomorfologica redatta ai sensi dell'art. 20 comma 4 della L.R. 19/02 s.m.i. e delle Linee Guida (parte II - Scheda Tecnica II).

Art. 10 *Presenza di faglie attive e capaci e cedimenti differenziali.*

1. Fase I: Afferisce al primo livello di MS e riporta, su adeguata cartografia, le faglie attive e capaci utilizzando anche dati di letteratura o di immediata osservazione. Lo scopo di questa analisi è di individuare cautelativamente le aree suscettibili di deformazioni permanenti correlabili a faglie attive e capaci da riportare all'interno della carta delle MOPS (livello 1 di MS) secondo quanto prescritto dalle "Linee guida per la gestione del territorio in aree interessate da Faglie Attive e Capaci (FAC)" redatte dalla Commissione Tecnica

per il supporto ed il monitoraggio degli studi di microzonazione sismica; i risultati ottenuti potranno essere periodicamente aggiornati e verificati in considerazione di nuove conoscenze derivanti da nuove analisi o da analisi più approfondite.

2. Fase II: Afferisce al terzo livello di MS e, approfondendo il livello di analisi precedente, deve interessare le aree suscettibili di deformazioni permanenti correlabili a faglie attive e capaci (zone instabili per cedimenti differenziali e per deformazioni permanenti dovute a faglie attive e capaci). Le analisi conseguenti dovranno essere eseguite secondo quanto definito dagli "*Indirizzi e criteri per la microzonazione sismica*" e s.m.i. nonché da quanto prescritto dalle "Linee guida per la gestione del territorio in aree interessate da Faglie Attive e Capaci (FAC)" redatte dalla Commissione Tecnica per il supporto ed il monitoraggio degli studi di microzonazione sismica.

Art. 11 *Cedimenti differenziali e presenza di faglie - risultati attesi.*

1. I risultati attesi dalle fasi di analisi sono:

- a) **Fase I:** Mappe che riportano le aree suscettibili di deformazioni permanenti correlabili a faglie attive e capaci;
- b) **Fase II:** Mappe che individuino, secondo quanto definito dagli "*Indirizzi e criteri per la microzonazione sismica*" e s.m.i per gli studi di 3 livello di MS, con un parametro quantitativo gli spostamenti attesi.

2. Dati di analisi, metodologie utilizzate e risultati ottenuti devono essere esaurientemente esposti nella relazione geologica illustrativa redatta in conformità agli "*Indirizzi e criteri per la microzonazione sismica*"; qualora lo studio sia utilizzato per la pianificazione territoriale, i dati in esso contenuti dovranno essere riportati e valutati nella Relazione Geomorfologica redatta ai sensi dell'*art. 20 comma 4 della L.R. 19/02* e s.m.i. e delle Linee Guida (parte II - Scheda Tecnica II).

Art. 12 *Deposito della valutazione degli effetti di sito mediante sistema informatico.*

La Regione Calabria è dotata di un sistema per l'informatizzazione delle mappe di microzonazione sismica e dei dati raccolti durante le indagini descritte nel presente allegato. Tale sistema è georeferenziato e conforme agli Standard di Rappresentazione e Archiviazione Informatica predisposti dalla Commissione Tecnica per il supporto e monitoraggio degli studi di Microzonazione Sismica (*articolo 5, comma 7 dell'OPCM 13 novembre 2010, n. 3907*).

CAPO II

Studi geomorfologici per la pianificazione territoriale

Art. 13 *Piani strutturali comunali ed associati e varianti generali.*

1. La LUR 19/02 e s.m.i. e le relative Linee Guida - Scheda Tecnica 2, prevedono che all'interno della "Componente Geologica nella Pianificazione Territoriale" debbano essere individuate le condizioni locali a cui si possono associare modificazioni dello scuotimento sismico (amplificazioni) o effetti cosismici con incremento della pericolosità sismica di base. Le aree individuate devono essere rappresentate all'interno di uno specifico elaborato definito "Carta delle aree a maggior pericolosità sismica locale".

2. I "*contenuti minimi per gli Studi Geomorfologici*", approvati dalla Regione Calabria con Delib.G.R. n. 64 del 27 febbraio 2011, si intendono interamente richiamati per quanto riguarda gli aspetti relativi al rilascio del parere di cui all'*art. 89 del D.P.R. 380/01 (ex art. 13 della L. 64/74)*.

3. Qualora il Comune o i comuni che debbono redigere strumenti urbanistici si siano dotati di uno Studio di Microzonazione di Livello 1 redatto secondo gli ICMCS ed approvato in via definitiva dalla Commissione Tecnica per il supporto ed il monitoraggio degli studi di microzonazione sismica (istituita presso il Dipartimento Nazionale di Protezione Civile e pubblicato in un apposito elenco sul sito della Regione Calabria), la *Carta delle Macrozone Omogenee in Prospettiva Sismica (MOPS)* sostituirà integralmente la *Carta delle zone a maggiore pericolosità sismica locale* prevista dalla LUR 19/02 e s.m.i..

4. Nel caso in cui il comune fosse sprovvisto di studio di MCS, la *Carta delle zone a maggiore pericolosità sismica locale*, redatta secondo i dettami della LUR 19/02 e s.m.i. dovrà avere contenuti comparabili con la carta delle MOPS, e tutti gli elementi individuati in "*Indirizzi e criteri per la microzonazione sismica*".

Art. 14 *Piani particolareggiati, piani di lottizzazione, piani di zona per l'edilizia economica e popolare, piani per gli insediamenti produttivi, piani di recupero del patrimonio edilizio esistente, varianti parziali.*

1. La LUR 19/02 e s.m.i. e le relative Linee Guida - Scheda Tecnica 2, prevedono che, all'interno della "Componente Geologica nella Pianificazione Territoriale", debbano essere individuate le condizioni locali a cui si possono associare modificazioni dello scuotimento (amplificazioni) o effetti cosismici con un incremento della pericolosità sismica di base. Le aree in cui ricorrano tali condizioni devono essere rappresentate sulla "Carta delle aree a maggior pericolosità sismica locale".

2. I "contenuti minimi per gli Studi Geomorfologici" approvati dalla Regione Calabria con Delib.G.R. n. 64 del 27 febbraio 2011 si intendono interamente richiamati per quanto riguarda gli altri aspetti relativi al rilascio del parere di cui all'art. 89 del D.P.R. 380/01 (ex art. 13 della L. 64/74); qualora la Pericolosità Sismica sia stata definita a livello di Pianificazione generale e/o di Microzonazione sismica, il geologo deve valutarne l'effettiva incidenza con le situazioni specifiche dell'area interessata, adottando e/o riclassificando i diversi livelli di pericolosità rilevati.

3. Nel caso in cui lo Studio Geomorfologico riguardi la pianificazione attuativa in aree instabili, potenzialmente instabili e in quelle soggette a rischio di liquefazione, esso dovrà contenere elaborati idonei per dimostrare le procedure adottate per la quantificazione degli indici di rischio, degli spostamenti e dei cedimenti attesi, supportati da prove in sito e laboratorio e condotti in conformità ai principi e ai metodi della Geotecnica Sismica.

4. Nel caso in cui i Piani attuativi prevedano la localizzazione di strutture ricadenti in Classe d'uso 3 e 4 previste al punto 2.4.2 delle NTC 08, lo studio geologico deve identificare gli elementi geo-stratigrafici che inducono a fornire al progettista le opportune indicazioni e procedimenti di analisi da adottare in fase esecutiva.

5. Qualora, invece, il Comune avesse ottenuto i fondi di cui all'art. 11, Legge 24 giugno 2009 n. 77, per la redazione della Carta di microzonazione sismica di livello 3, redatta secondo ICMC ed approvata in via definitiva dalla Commissione tecnica per il supporto ed il monitoraggio degli studi di microzonazione sismica istituita presso il Dipartimento Nazionale di Protezione Civile, così come da elenco pubblicato sul sito della Regione Calabria, la Carta di microzonazione dovrà essere inserita fra gli elaborati di piano in integrazione alla Carta delle zone a maggiore pericolosità sismica locale.

Art. 15 *Parere sugli strumenti urbanistici.*

1. Il parere sugli strumenti urbanistici è rilasciato dal Servizio Tecnico Regionale secondo le modalità previste dall'art. 12 del Regolamento.

2. Gli elaborati devono essere presentati sia in formato cartaceo che su supporto informatico.

Il presente regolamento sarà pubblicato nel Bollettino Ufficiale della Regione.

È fatto obbligo a chiunque spetti di osservarlo e farlo osservare come regolamento della Regione Calabria.
